

## Liste

### Sejerø Historie

1	<u>Sejerø blev til</u>	
2	<u>Tiden der er gået..</u>	
3	<u>Stenalder på Sejerø</u>	
4	<u>Oldtiden på Sejerø</u>	
5	<u>Bronze alderen på Sejerø</u>	
6	<u>Vikinger på Sejerø &amp; MUSICAL</u>	
7	<u>Navnet "Sejerø"</u>	
8	<u>Gå tur på Sejerø</u>	
9	<u>Ingen pilsner på Sejerø ....</u>	
10		

QR kode til Sejerø Bryghus  
Facebook side.



Retur til liste



## Sejerø blev til ....

Skann QR koden eller følg link, få historien om hvordan Sejerø blev til...

Link:



## Sejerø

Sejerø er opbygget af randmorænebakker, som er bundet sammen af havaflejringer. Bakkerne giver øen dens langstrakte form og nordvestsydøstorientering. Hvor bakkerne når frem til kysten, er der erosion. Det ses fx langs sydvestkysten, hvor der findes flere stenhøfder. Her går sedimenttransporten mod sydøst, og stranden er stenet. En stor del af kysterne på Sejerø kendetegnes af en bred strandbred med en enkelt revle på strandplanet.

Sydvest for Mastrup er der en stor strandvoldsslette. I den sydøstlige ende af Sejerø strækker odden Knoben sig ud på det lange Sydøstrev.

Sejerø er en ø beliggende i Kattegat, cirka 18 kilometer nordvest for Sjælland i Danmark. Øen er en del af Kalundborg kommune i Region Sjælland. Sejerø har en rig historie, smuk natur og er et populært turistmål.

Historisk set har Sejerø været beboet i flere tusinde år. Arkæologiske fund viser, at øen har været beboet siden stenalderen, og der er spor af både bondestenalderen og vikingetiden. Øen har også haft betydning som en vigtig handelsplads for vikingerne.

Sejerø er også kendt for sine karakteristiske gravhøje, hvoraf nogle dateres tilbage til bronzealderen. Disse gravhøje er beviser på fortidens beboelse og begravelsesritualer på øen.

Sejerøs eneste bevarede stendysse ligger meget synligt på øens yderste spids. Dyssen er opført af øens beboere for 5500 år siden tidligt i Danmarks bondestenalder.

QR kode til Sejerø Bryghus  
Facebook side.



Retur til liste



## Sejerø Historie

Dato: 22.06.2023

For 6000 år siden skiftede befolkningen i Danmark, erhverv, og begyndte at dyrke jorden og holde husdyr, man blev bønder. Førhen var befolkningen alle jægere og fiskere.

Dyssen er en langdysse og er meget velbevaret. Dyssen består af en 10 m x 5 m lang jordhøj. I højens midte er der opført et firkantet stenkammer dækket af en mægtig og 2m lang dæksten. Omkring langhøjen står der flere bevarede randsten. Oprindeligt har randstenene stået som en tæt mur hele vejen rundt om højen. Stendyssen har været et imponerende syn fra havet og et signal om Sejerøboernes magt og ejerskab til øen. Gravkammeret er for længst tømt for indhold. I kammeret opbevarede Sejerøfolket de døde forfædres knogler.

Der er kendskab til yderligere fem storstensgrave på Sejerø, men de er alle sløjfede og de store sten er gennem tiden brugt til Sejerøs bygningsanlæg. Sejerø var et godt sted at bo i bondestenalderen. Her var god jord, god jagt og havet var rigt på fisk.

I Danmark blev der i den første del af bondestenalderen i løbet af knap 300 år opført omkring 40.000 storstensgrave. Hvert bygværk har kostet en kæmpe fælles arbejdsindsats. Der skulle samles og transporteres tonstunge sten, og der skulle opføres jordhøje, gravkamre og mure af randsten. Ingen ved hvorfor de første bønder har fundet det nødvendigt at bruge så mange ressourcer på at bygge de mange storstensgrave. Det er opfattelsen at gravanlæggene er en del af en forfædre kult. De levende boede med de døde, og forfædrenes knogler opbevarede man i dyssekamrene, der var knoglehuse. Stod man sig godt med forfædrene, forventede man at de ville påvirke de højere magter, så det blev varmt og solrigt og så der faldt regn, når kornet skulle spire og vokse på markerne. Bønderne ønskede frem for alt at stå sig godt med de højere magter, der herskede over naturkræfterne.


De store byggeprojekter har også styrket fællesskabet og samarbejdet i en tid, hvor det var vanskeligt og krævende at skulle lære og praktisere et nyt erhverv.

Pragtdyssen på Sejerøs sydspids er fredet og mærket med en smuk fredningssten af granit.




QR kode til Sejerø Bryghus  
Facebook side.



 [Retur til liste](#)

  
**SEJERØ BRYGHUS**  
PREMIUM QUALITY ANNO 2023  
Fribrøndsvej 7 - 4592 Sejerø

## Tiden der er gået..



**Stenalderen på Sejerø**  
omkring 6000 f.kr

**Bronzealderen på Sejerø**  
omkring 1700 f.Kr.  
til 500 f.Kr

**Vikinger på Sejerø**  
omkring 750-1050  
e.kr.

**Oldtiden på Sejerø**  
fra år 13.000 f.kr. til år 1050, der omfatter stenalderen, bronzealderen og jernalderen

Her står du på Sejerø... 2023 e.kr

QR kode til Sejerø Bryghus  
Facebook side.



Retur til liste

## Stenalder på Sejerø

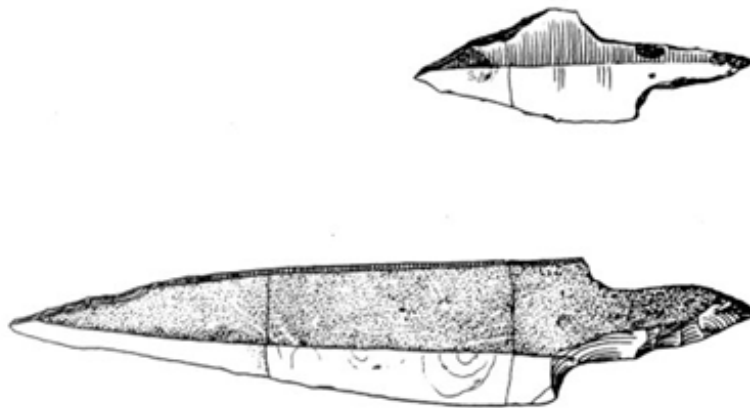
Sejerø har en rig stenalderhistorie og er kendt for sine mange imponerende stenalderfund. Øen har været beboet siden den tidligste stenalder, og det er muligt at spore menneskers tilstedeværelse på øen helt tilbage til omkring 6000 f.Kr.

De tidligste bosættelser på Sejerø var sandsynligvis nomadiske jæger-samlere, der levede af jagt, fiskeri og indsamling af vilde planter og frugter. Senere opstod mere faste bosættelser, hvor beboerne begyndte at dyrke jorden og opføre mere permanente huse.

På Sejerø har arkæologer fundet imponerende stenaldermonumenter, herunder langdysser, jættestuer og **dolmener**, som er stenkonstruktioner, der blev brugt til religiøse ceremonier og som gravsteder.

En af de mest berømte stenalderfund på Sejerø er den såkaldte "Sejerø-hornene". Det er to imponerende horn af bronze fra den tidlige bronzealder, der blev fundet i en vådmark på øen i 1808. Hornene er smukt dekoreret med indviklede mønstre og figurer og er et af de mest berømte eksempler på tidlig bronzealder-kunst i Danmark.

I dag er Sejerø stadig en populær destination for turister, der ønsker at opleve dens rige stenalderhistorie og imponerende monumenter og grave.



QR kode til Sejerø Bryghus  
Facebook side.



## Dolmener:

En dolmen er en type præhistorisk monument eller gravkonstruktion, der består af store sten, der er arrangeret i en kammerform med en eller flere store dæksten. Dolmener er kendt fra forskellige tidlige kulturer rundt omkring i verden.

Typisk er dolmener opført af store lodrette sten, der danner væggene i kammeret, og en vandret dæksten, der hviler på toppen. Dette skaber en form for kammer eller grav, der ofte er dækket af en høj eller jord, der giver yderligere beskyttelse.

Dolmener er normalt forbundet med neolitiske og tidlig bronzealderkulturer og blev brugt som gravsteder eller ceremonielle steder. De blev ofte opført af store sten, som kunne have været transporteret over lange afstande. Dolmener kan findes i forskellige former og størrelser, fra små enkeltkamrede strukturer til mere komplekse og omfattende anlæg.

Disse monumenter har en stor kulturel og arkæologisk betydning, da de repræsenterer en tidlig menneskelig indsats for at opbygge store konstruktioner og afspejler kulturelle og religiøse praksisser fra fortiden. Dolmener findes i forskellige dele af verden, herunder Europa, Asien, Nordafrika og Amerika, og de er stadig genstand for forskning og undersøgelser for at forstå fortidens samfund og ritualer.



QR kode til Sejerø Bryghus  
Facebook side.



## Oldtiden på Sejerø

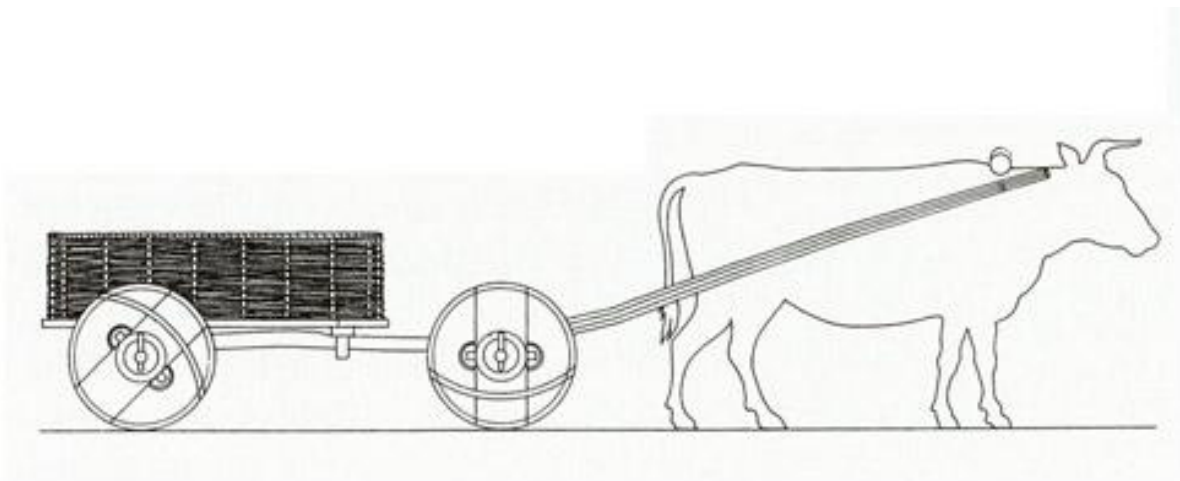
Sejerø har en rig historie, der strækker sig tilbage til oldtiden. De tidligste arkæologiske fund på øen stammer fra stenalderen, og der er også fundet mange artefakter fra bronzealderen og jernalderen.

I oldtiden var Sejerø et vigtigt sted for handel og maritime aktiviteter på grund af dens centrale placering i Kattegat. Mange af de fund, der er blevet gjort på øen, tyder på, at den har været en vigtig base for handelsrejsende og søfarende fra hele regionen.

Der er også flere steder på øen, der har haft religiøs betydning i oldtiden, herunder Knoldebjerg, som var et vigtigt offersted og helligdom for de mennesker, der boede på øen. Der er også fundet rester af en gammel gravhøj og stenkonstruktioner, der menes at have haft religiøs betydning.

Under vikingetiden var Sejerø også en vigtig base for vikingerne, der brugte øen som en strategisk position i deres handel og militære aktiviteter. Der er fundet rester af vikingernes bosættelser på øen, herunder grave og andre artefakter.

I dag er der stadig mange synlige spor af Sejerøs gamle historie, og øen er et populært turistmål for besøgende, der ønsker at udforske dens rige kulturarv og smukke natur.



QR kode til Sejerø Bryghus  
Facebook side.



## Bronze alderen på Sejerø

Sejerø har en rig bronzealderhistorie, og der er gjort mange spændende fund på øen, som vidner om tiden fra omkring 1700 f.Kr. til 500 f.Kr.

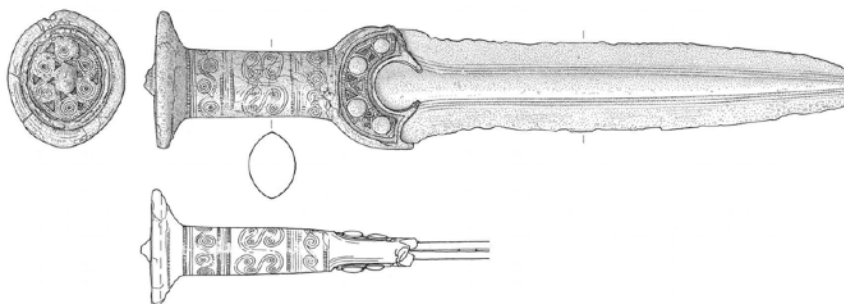
I bronzealderen var Sejerø en vigtig handelsstation, hvor lokale handlende havde forbindelse til andre kulturer og samfund i Skandinavien og Europa. Der blev blandt andet handlet med tin og rav, som var vigtige handelsvarer på det tidspunkt.

På øen er der fundet flere bronzealderhøje, som var gravsteder for de døde, samt mange spor af bopladser og håndværksaktiviteter. Der er også fundet spor af bronzealderens landbrug og dyrehold på øen.

En af de mest berømte fund fra bronzealderen på Sejerø er de to såkaldte "Sejerø-sværd". Sværdene blev fundet i 1964 i en vådmark på øen og er nogle af de mest velbevarede bronzealder-sværd, der nogensinde er fundet i Danmark. De er nu udstillet på Nationalmuseet i København.

Bronzealderens handelsaktiviteter på Sejerø førte også til, at der blev opført en bronzealderhavn på øens østkyst. Havnens stenkonstruktioner kan stadig ses den dag i dag og er et populært turistmål.

Alt i alt vidner de mange bronzealderfund på Sejerø om en vigtig og velstående tid i øens historie, hvor handel, håndværk og kultur blomstrede.



QR kode til Sejerø Bryghus  
Facebook side.



Retur til liste



## Vikinger på Sejerø

Sejerø er en ø i det vestlige Østersøen og er en del af Danmark. Øen har en rig historie, der går tilbage til vikingetiden.

Vikingerne var kendt for deres havfaringer og plyndringstogter langs kysten af Europa. Men de var også dygtige landbrugere og håndværkere. På Sejerø har arkæologer fundet spor af vikingernes tilstedeværelse, herunder grave, huse og skibsrester.

En af de mest berømte fund på Sejerø er en vikingebegravelse fra det 10. århundrede. Graven indeholdt en vikingekriger begravet med sine våben og andre genstande. Dette fund er et af de bedst bevarede eksempler på en vikingebegravelse i Danmark.

Vikingernes tilstedeværelse på Sejerø skyldes øens strategiske placering ved indsejlingen til Storebælt og dens frugtbare jord. Vikingerne brugte øen som et baseområde, hvor de kunne hvile og reparere deres skibe, samt drive handel og landbrug.

Selvom vikingerne forlod Sejerø for mange år siden, er deres indflydelse stadig tydelig i dag. Øen er stadig kendt for sin smukke natur og kulturhistoriske seværdigheder, og hvert år besøger tusindvis af turister øen for at opleve dens historie og skønhed.

**Højgården på Sejerø** Sidebåndskonstruktion er den ældste form for bindingsværk i Danmark og stammer helt tilbage fra vikingetiden.



QR kode til Sejerø Bryghus  
Facebook side.



Retur til liste

Der er flere kendte vikingefund, der er blevet gjort på øen Sejerø i Danmark. Disse fund vidner om øens tilknytning til vikingetiden og den historiske betydning af området.

Et af de mest bemærkelsesværdige fund er Sejerøs Gudinder. I 2019 blev der gjort et vigtigt arkæologisk fund på Sejerø, hvor to små sølvfigurer blev opdaget. Disse figurer, der er formet som kvindelige guder, er unikke i Danmark og stammer fra vikingetiden. De menes at repræsentere guderne Frigg og Freja og kan have haft en religiøs eller rituel betydning.

Der er også blevet fundet flere vikingetidssmykker på Sejerø. Disse smykker inkluderer perler, brocher, vedhæng og andet udsmykningstilbehør. Fundene vidner om øens tilknytning til handel og kulturel udveksling i vikingetiden.

Derudover er der gjort fund af keramik, mønter og andre genstande fra vikingetiden på Sejerø, der bidrager til vores forståelse af øens historie og vikingetidens tilstedeværelse.

Disse vikingefund på Sejerø er vigtige spor af øens historie og kulturelle forbindelse til vikingetiden. De hjælper med at belyse det maritime samfund og handelsaktiviteterne i området på det tidspunkt. Arkæologiske udgravninger og forskning fortsætter med at afdække mere om Sejerøs vikingetidshistorie og arv.

QR kode til Sejerø Bryghus  
Facebook side.



 [Retur til liste](#)



## Vikingslag på Sejerø


Der er faktisk en historie om et Vikingslag på Sejerø.

I 1177 blev der udkæmpet et stort slag mellem to danske vikingehøvdinge på Sejerø, nemlig Absalon og Esbern Snare. Slaget er kendt som "Slaget på Reersø" og fandt sted på den nærliggende halvø.

Absalon og Esbern Snare var begge magtfulde mænd, der kæmpede om kontrollen over Sjælland og de nærliggende områder. Slaget på Reersø var afgørende for at afgøre, hvem der skulle have kontrol over området.

Ifølge historien vandt Absalon slaget og fik kontrol over Sjælland. Han blev senere en af de mest magtfulde mænd i Danmark og en nøglefigur i kampen mod den hedenske Vikingekultur.

Selvom slaget ikke fandt sted direkte på Sejerø, var det tæt på og påvirkede helt sikkert øens historie og udvikling.



QR kode til Sejerø Bryghus  
Facebook side.



Retur til liste



Slaget ved Svold var et historisk søslag, der fandt sted den 9. september 999 e.Kr. i det nuværende norske farvand i nærheden af øen Svolder. Slaget var en del af den nordiske vikingetid og var afgørende for magtfordelingen i Norden.

På den ene side var der en alliancen kendt som den norske flåde, som blev ledet af Olav Tryggvason, den norske konge. Olav Tryggvason var en central figur i kristningen af Norge og forsøgte at udvide sin indflydelse og magt i området.

På den anden side var der den såkaldte danske-svenske flåde, en alliance mellem Kong Sven Tveskæg af Danmark og Kong Olaf Skötkonung af Sverige. Disse konger var mere tilbageholdende med at omfavne kristendommen og havde interesse i at bevare deres politiske uafhængighed.

Slaget begyndte, da den norske flåde stødte sammen med den danske-svenske flåde. Ifølge de historiske beretninger blev Olav Tryggvason fanget på sit skib, mens hans flåde blev overvældet af fjenden. Olav forsøgte at undslippe, men blev angiveligt dræbt i kampen eller druknede i havet. Efter slaget ved Svold blev den norske kongemagt svækket, og den politiske situation i Norden ændrede sig betydeligt. Danmark og Sverige blev stærkere og indgik senere i en personunion under Knut den Store.

QR kode til Sejerø Bryghus  
Facebook side.



Retur til liste

Slaget ved Svold er blevet en del af nordisk histories tradition og har været genstand for flere myter og legender gennem århundrederne. Selvom detaljerne kan være usikre på grund af manglen på skriftlige kilder fra den tid, er slaget stadig et vigtigt historisk begivenhed i vikingetiden og har haft betydning for den politiske udvikling i Norden.

## Slaget på Sejerø... Denne historie tror vi på... **SLAGET VED SVOLD SOM MUSICAL...** Så.. det må er kun på Sejerø det store slag har været...

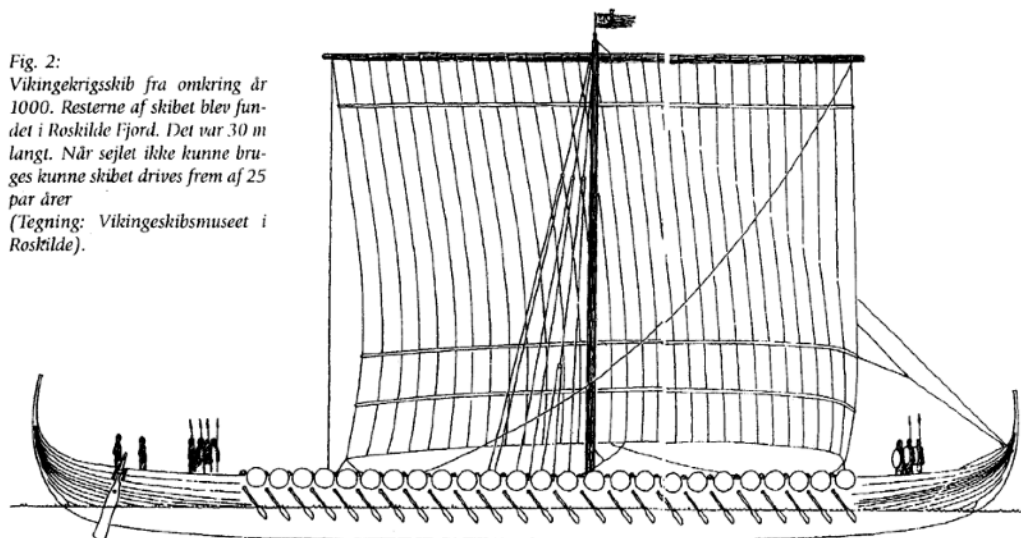
Der er en alternativ version eller teori om Slaget ved Svold, der placerer begivenheden ved Svaleklint på øen Sejerø i det nuværende Danmark. Denne version af slaget er ikke en del af den etablerede historiske fortælling og er mere baseret på legender og mundtlig tradition end på solide historiske kilder.

Ifølge denne version blev slaget udkæmpet i farvandet omkring øen Sejerø mellem den norske kong Olav Tryggvason og en kombineret dansk-svensk flåde. Legenden hævder, at Olav Tryggvason var i spidsen for en stor flåde og var på vej tilbage fra en militær kampagne mod de baltiske lande. Den danske konge Svend Tveskæg og den svenske konge Olof Skötkonung angiveligt samarbejdede for at bekæmpe Olav Tryggvason og standse hans ekspansion. Ifølge fortællingerne blev slaget udkæmpet ved Svaleklint på Sejerø, hvor Olav Tryggvason og hans flåde blev besejret. Olav forsøgte angiveligt at flygte ved at hoppe i vandet og svømme væk, men blev fanget og dræbt.

Det er vigtigt at bemærke, at denne version af slaget er mere baseret på legender og mundtlig tradition end på historiske kilder. Der er ingen konkrete beviser eller skriftlige beretninger, der understøtter placeringen af slaget ved Svaleklint på Sejerø. Derfor er den traditionelle placering ved Svold i Norge mere anerkendt i historiske kredse.

**(Se: *SLAGET VED SVOLD SOM MUSICAL* nedenfor)**

Fig. 2:  
Vikingekrigsskib fra omkring år 1000. Resterne af skibet blev fundet i Roskilde Fjord. Det var 30 m langt. Når sejlet ikke kunne bruges kunne skibet drives frem af 25 par årer  
(Tegning: Vikingeskibsmuseet i Roskilde).



QR kode til Sejerø Bryghus  
Facebook side.



## SLAGET VED SVOLD SOM MUSICAL



(Stor tak til Nancy Penland Jenster for Musical og info om at der var lavet en musical om Svaleklint på Sejerø. Så vi håber opsætningen kommer til øen engang..)

**Musical har været opført i Dublin, London, og skal nu til oktober 2023 opføres i Kuala Lumpur.**

”Slaget ved Svold” - en dramatisk musical som er inspireret af begivenheder fra vikingetiden



## SLAGET VED SVOLD SOM MUSICAL

Komponist, pianist og tekstforfatter Nancy Penland Jenster er blevet inspireret af den gamle fortælling om vikingeslaget ved Svold.

Historien rummer alt det, der kræves i en medrivende fortælling om krig og kærlighed – og hvor hver eneste af figurerne lidt efter lidt afslører deres usminkede sande jeg.

**Det handler om:** • Magtbegær og styrke • Stolthed • Krig • Kærlighed med forviklinger • Bedrag • Store skatte af guld og sølv

### Handling i første akt:

Dette oplæg bygger på en romantisk genfortælling af et autentisk drama fra vikingetiden. Slaget ved Svold var et søslag, hvor Erik Jarl af Norge – med hjælp fra danske Svend Tveskæg og Olof Skotkonung af Sverige – besejrede Olav Tryggvason af Norge i september år 999 eller år 1000.

Musicalens handling begynder i Norge, hvor Dronning Thyra fortæller Kong Olav Trygvasson den chokerende nyhed om, at hendes bror, Svend Tveskæg, har giftet sig med Sigrid af Sverige, der således ville blive den rigeste monark i Skandinavien.

Han vil derfor kunne true både Sigrids søn, Oluf Skotskonung, og en række andre stærke mænd som eksempelvis den norske Haakon Jarl. Svend Tveskæg og hans allierede bliver enige om at blokere Olavs alliance. Dronning Thyra ser en mulighed for at vende udviklingen til sin fordel.

### Handling i anden akt:

Konfliktens baggrund var sandsynligvis forsøget på at etablere et forenet norsk kongerige. Dels skulle det styrke den danske kongemagts politiske interesse i landet og ønsket om at sprede kristendommen som religion.

De islandske kongesagaer indeholder meget detaljerede beskrivelser af slaget, og ifølge dem var Olav Tryggvason på vej hjem fra Venden (formentlig den i dag tyske ø Rügen), da hans flåde blev overfaldet af en allieret dansk-svensk-norsk flåde.

QR kode til Sejerø Bryghus  
Facebook side.



Retur til liste

## **”Slaget ved Svold” - en dramatisk musical som er inspireret af begivenheder fra vikingetiden**

Olav Tryggvason havde imidlertid kun 11 skibe med sig, heriblandt det berømte Ormen hin lange, som var bemanded med 600 mand, hvor den berømte bueskytte Einar Tambeskælver var en skattet kriger – og det var bruddet på netop Einars bue, der varslede Olav Tryggvasons nederlag.

Da slaget begyndte, afviste stædige Olav Tryggvason – i nedladende toner – at den allierede skandinaviske armada på over 70 skibe skulle kunne udgøre nogen trussel af betydning. Men det skulle vise sig, at hovmod står for fald.

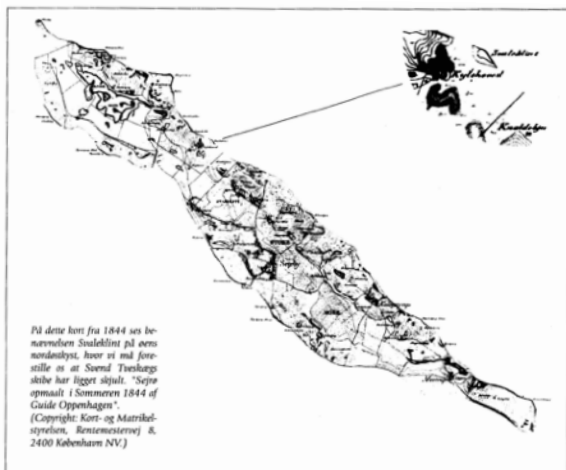
### **Redaktionelle bemærkninger:**

Hvor slaget har fundet sted er uvist. Ifølge islandsk tradition er Svold et stednavn ved Rügen, men den ældste kilde, Adam af Bremen, henlægger slaget til Øresund. Det ligger imidlertid fast, at Olav Tryggvason mistede livet i slaget.

Modstanderne rådede over mere end 70 skibe. Da slaget skulle begynde, afviste Olav – angiveligt på en nedladende måde – at danskere og svenskere skulle kunne udgøre nogen trussel mod hans mænd. Kun Erik Jarls norske mænd var ordentlige stridsmænd.

”Slaget ved Svold” beskrives ofte som et voldsomt og meget omfattende søslag, hvor Erik Jarl af Norge fik hjælp af den danske konge, Svend Tveskæg. Desuden ydede den svenske konge Oluf et vægtigt bidrag. Det lykkedes koalitionen at besejre og dræbe Olav Tryggvason ved det berømte søslag i året 999 eller 1000. Herfra stammer den senere meget udbredte – men fejlagtige – talemåde: ”Slaget ved Svold i 1012”.

**Konklusion:** Historien er dramatisk og rummer næsten alt, hvad et drama kræver. Musicalen ”Slaget ved Svold” er formentlig den første – og måske eneste gang – hvor en komponist og tekstforfatter omsætter denne store nordiske fortælling til en musical.



QR kode til Sejerø Bryghus  
Facebook side.



**SEJERØ BRYGHUS**  
PREMIUM QUALITY ANNO 2023

Fribrøndsvej 7 - 4592 Sejerø



Retur til liste

Mere information om (klik her) [Slaget ved Svold \(Svaleklint\)](#) .... Hvem kan.. Sejerø kan..

## Slaget ved Svold/Sejerø år 1000

Af Knud Rasmussen

### Indledning

Blandt de mange dramatiske begivenheder, som Saxo fortæller om, er Slaget ved Svold. Her kæmpede i år 1000 i september måned tre nordiske konger til søs.

Den norske konge, Olav Trygvesson, havde den mindste flåde, men det største og smukkeste af alle skibe, "Ormen Lange". Desuden havde han blandt sine folk den frygtede viking, måske Nordens bedste bueskytte, Einar Tamberskælver.

Hans modstandere var den danske konge, Svend Tveskæg, den svenske konge, Olav Skötkonung og den norske jarl, Erik.

Saxo fortæller om slaget bl.a.: "Således skød Einar en pil efter Kong Svend. Den gik først gennem masten, så gennem kongens skjold og endelig gennem en planke og i søen. Se, sådan en karl måtte alle, der havde deres liv kært, være mere bange for end for en hel krigshær".

Lidt senere rammes Einars bue af en modstanders pil og går i stykker, og Saxo fortæller videre:

"Den gang buen brast, gjorde den så forfærdeligt rabalder, at Olav studsede og spurgte, hvad det var, der sprang. Einar svarede: "Norges rige af Din hånd". Man kunne høre, at han stolede mere på sin bue end på hele flå-

den. Og han blev en sand spåmand. Thi som han havde sagt, så gik det".

Olav tabte slaget ved Svold. Han ville ikke tages til fange, kastede sig derfor i havet og druknede.



Fig. 1: Scene fra slaget ved Svold 11. September 1000. Einar Tamberskælver slår opgivende ud med hånden, da hans bue er ødelagt. I midten ses Olav Trygvesson. Tegning af Louis Moe, 1893.

QR kode til Sejerø Bryghus  
Facebook side.



**SEJERØ BRYGHUS**  
PREMIUM QUALITY ANNO 2023

Fribrøndsvej 7 - 4592 Sejerø



**Hvor fandt slaget sted?**

Mange sagaforfattere har omtalt slaget et par generationer efter det fandt sted. Der har været mange gætterier. Adam af Bremens gæt var Sundet mellem Helsingør og Helsingborg, mens historikere har gættet på et sted i nærheden af Rügen. Ingen af disse gæt "holder vand".

En dansk søofficer, kommandør A.C.Struckmann, har fremsat en hypotese. Han har kombineret kilderne til tidens politiske begivenheder med søkrigens principper, bl.a. overraskelsesmomentet. Han har således stil-

let sig selv det spørgsmål, hvor man overhovedet ville kunne udføre et "farvandsgeografisk bagholdsangreb" på en større fjendtlig styrke på vej gennem de danske sund og bæltter. Som det vil ses, nu en hypotetisk opgave, men netop den opgave, som Svend Tveskæg stod overfor i september år 1000. Et overraskelsesangreb kunne naturligvis kun ske, hvor en hovedsejlrute gik tæt på en kyst, der helt kunne skjule et større antal fartøjer.

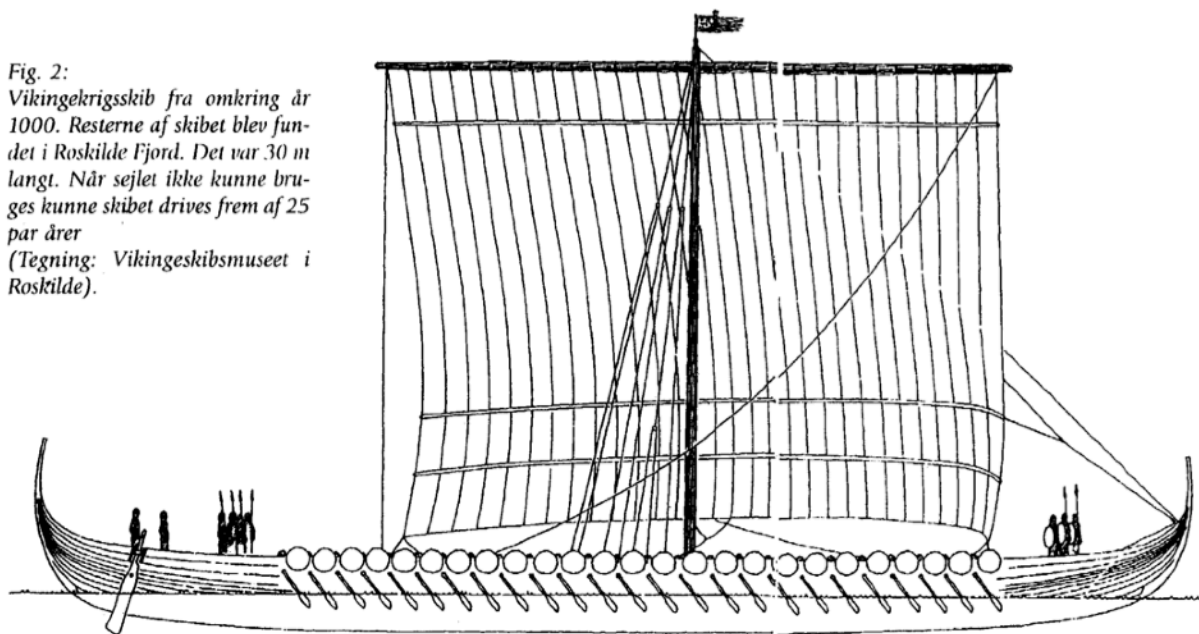
Kommandørens sømilitære - og farvandsgeografiske - erfaring siger, at der under de givne for-

hold kun har været et sted, der er velegnet, nemlig Sejerø.

Vikingerne havde godt kendskab til besejlings- kyst- og strandforhold i deres hjemlige farvande og navigerede efter landkending<sup>1</sup>. Nævnte velegnede sted vides at have været kendt af Svend Tveskæg. Han havde der i 993 holdt stævne med to af sine høvdinge. Ved den lejlighed havde 85 skibe været samlet på Sejerø's NØ lige strand i ly for vestenvinden af de ca. 25 m. høje lerskrænter på stedet<sup>2</sup>.

Olav Trygvesson har derimod næppe kendt stedets særlige kva-

Fig. 2:  
Vikingekrigsskib fra omkring år 1000. Resterne af skibet blev fundet i Roskilde Fjord. Det var 30 m langt. Når sejlet ikke kunne bruges kunne skibet drives frem af 25 par årer  
(Tegning: Vikingeskibsmuseet i Roskilde).



QR kode til Sejerø Bryghus  
Facebook side.



**SEJERØ BRYGHUS**  
PREMIUM QUALITY ANNO 2023

Fribrøndsvej 7 - 4592 Sejerø



Retur til liste

lifikation eller i hvert fald ikke taget den i betragtning.

I det følgende redegøres kort for de politiske begivenheder i Danmark, Norge og Sverige, der førte til konfrontationen, idet krigen som bekendt "er en fortsættelse af politikken, men med andre midler".

## *De politiske baggrunde*

I 999 forskød Svend Tveskæg sin dronning Gunhild og giftede sig i stedet med den svenske enke-dronning Sigrid Storråde, hvis meget unge søn, Oluf Skötkonung derved blev Svends sted-søn. Sigrid var en stenrig, stærkt ombejlet og meget smuk og hovmodig kvinde. Blandt andet havde hun ladet to bejlere, den norske fylkekonge Harald Grønse og en småkonge fra Garderige, indebrænde til skræk og advarsel for andre formastelige kandidater, der havde for lav rang til hende. (Måske stammer det gængse udtryk: "At blive brændt af", netop fra den hændelse). Blandt de mange bejlere havde også været Olav Trygvesson, der i mellemtiden var blevet Norges konge.

Deres møde og forhandlinger havde fundet sted ved den svensk-norske grænseovergang ved Kongshelle. Da Sigrid nægtede at lade sig kristne, havde Olav fornærmet hende dødeligt ved at

slå hende i ansigtet med sin handske og kalde hende en hedningetæve. For dette bar hun hadefuldt nag til ham. Da lejligheden senere bød sig, æggede hun sin nye mand Svend op imod Olav, der jo også havde tiltaget sig Svends sydlige del af Norge, herunder Viken, (landet rundt Oslo Fjord).

Dertil kom, at selvom det i vikingetiden var enhver kvindes ret, at forlade sin mand, så var Svends søster Thyra angiveligt flygtet fra sit tvungne ægteskab i Venden og havde søgt tilflugt og beskyttelse i Norge. Der havde Olav meget mod hendes broders, Svend Tveskægs, vilje, ægtet hende.

Samtidig har Olav formentlig været meget forurolet over Svends giftermål med den svenske enkedronning Sigrid.

## *Alliancen*

Svend Tveskæg allierede sig nu med sin stedsøn, Oluf Skötkonung, som blev opildnet af sin moder til at hævne hendes forhå-nelse. Endvidere inviteredes Hakon Jarls to sønner, Erik Jarl og Sven, som efter mordet på faderen var undsluppet Olav Trygvesson, og som nu befandt sig i landflygtighed på svenskekysten. De var blevet knyttet både til Danmarks og Sveriges herskere ved at ægte Svend Tveskægs dat-

ter Gyda henholdsvis Oluf Skötkonnungs søster Holmfrid.

Med hvert sit hævnmotiv samlede disse tre tilsammen 80 skibe, heraf 60 danske, 15 svenske og 5 norske. Formålet var, at gøre det af med Olav, når han fra besøg i Venden skulle hjem til Norge sidst på sommeren i år 1000.

## *Rejsen til Venden*

Olav og Thyra tilbragte deres hvedebrødsdage i vinteren 999-1000 i Nidaros (Trondheim), som var anlagt af Olav. Thyra savnede imidlertid den medgift i kostbarheder, som hun havde måttet efterlade hos sin forrige mand, venderfyrsten Burislav, da hun flygtede fra ham. Hun plagede derfor Olav om at drage ned til Venden og tvinge dem udleveret. Hun insinuerede endog, at han var fej, hvis han ikke turde sejle gennem de danske farvande af frygt for hendes vrede broder. Det gjorde udslaget.

Olav samlede i løbet af sommeren udvalgt mandskab og 60 skibe, Norges ypperste blandt dem Ormen Lange, det største skib i Norden, en 34 esser, d.v.s med 34 årer i hver side<sup>3</sup>. Desuden de to 30 essere Tranen og Ormen Korte. Sidstnævnte ejet af storbonden Raud. De meget mindre, men hurtigere, sædvanlige kampskibe var normalt 22-24 essere (se fig.2).

QR kode til Sejerø Bryghus  
Facebook side.



**SEJERØ BRYGHUS**  
PREMIUM QUALITY ANNO 2023

Fribrøndsvej 7 - 4592 Sejerø



Retur til liste

Rejsen til Venden ved Oderflodens munding forløb uden problemer, men opholdet trak ud, og mandskabet blev utålmodigt. Tilsyneladende tøvede Olav med den farlige hjemrejse, selvom ærindet næppe har gjort besøget velkomment og opholdet velset. Til yderligere forstærkning af eskorten hyredes 11 jomsvikingeskibe under kommando af Sigvalde Jarl, der var i familie med Svends forskudte hustru Gunhild. Således kom flåden op på 71 skibe.

## *Opmarchen*

I modsætning til det hidtidige stof, der er kildefast, er de følgende to afsnit, der vedrører de to garvede sømænds tanker og dispositioner alene kommandør A.C. Struckmanns bud på sandsynligheden af hændelsesforløbet. Dette gælder også de to dernæst følgende korte afsnit.

Der findes ingen kilder vedrørende opmarchen. Senere fortsættes historien kildefast.

## *Olav Trygvessons situation og overvejelser*

Olav Trygvesson måtte forvente at blive voldsomt angrebet på hjemvejen ved passage af de danske farvande. Han måtte derfor tilstræbe en hurtigst mulig og

uobserveret eller for sent observeret passage af det farlige stræk og med maksimal nærdækning af hele sin eskortestyrke.

Hertil krævedes først og fremmest frisk, stabil vind fra tværs eller agten for tværs på hele ruten. Desuden måtte snævert farvand undgås.

Nedrejsen havde formentlig været uvarslet og kan være foretaget gennem Øresund, som var den korteste vej, og som derfor nu under alle omstændigheder ville være overvåget. Storebælt ville være at foretrække, selvom det også måtte påregnes at være under overvågning. Storebælt ville imidlertid ikke kunne passeres i et overraskende og hurtigt stræk, rumskøds helt fra Odermundingen, idet kursen først skulle være vest og derefter nord. Da opholdet hos venderne var mindre behageligt set fra begge sider, forlagdes hele flåden indledningsvis til Østersøens vestlige del. Derfra ville sensommerens sædvanlige vestsydvestlige vinde være gunstige hele vejen, inkl. det farligste stræk Storebælt, idet dette lange stræk indebar mange muligheder for bagholdsangreb. Denne disposition forklarer det ellers ret uforståeligt lange ophold i Østersøen. De utålmodige norske besætninger havde længe ventet på hjemrejse efter at have indhentet klækkelige pengeværdier i Venden.

I den fortsatte ventetid på gunstigst mulige afsejlingsforhold har skibene sikkert frekventeret Hedeby, Østersøens største og bedst forsynede handelsplads med eftertragtede varer fra hele den kendte verden. Det var også den eneste plads i området, hvorfra en styrke på 71 skibe med en besætning på 4-5000 mand kunne holdes sejlklar og forsynet med proviant og forbrugsgods. Det må formodes at have været gode tider for byens handlende og gæstgivere.

Det mest farlige sted på hele ruten var så ubetinget snævringen mellem Knudshoved og Halskovpynt, og med Sprogø i midten. Man vidste at danskerne holdt til i Skælskør, Korsør, Slipshavn og måske i det nys anlagte Trælleborg. Denne snævring burde derfor passeres ved midnat med god sigt og i månelys helst fra syd, således at skibene i styrken kunne navigere, se hverandre, holde formationen og helst uden at danne silhuetter i månestriben set fra land.

## *Svend Tveskægs forberedelser*

På dansk side havde Svend Tveskæg sandsynligvis samlet de allierede styrker nord for Sjælland med enkelte, hurtige skibe posteret ved Sundets sydlige del og ved

QR kode til Sejerø Bryghus  
Facebook side.



**SEJERØ BRYGHUS**  
PREMIUM QUALITY ANNO 2023

Fribrøndsvej 7 - 4592 Sejerø



Retur til liste

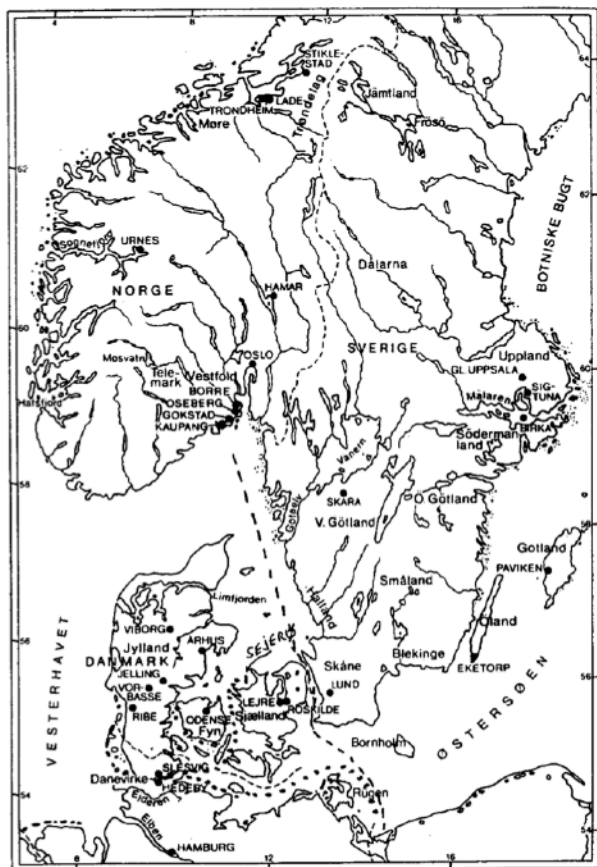


Fig. 3:  
---- Olavs formodede rute til Venden ved Oderflodens udløb.

..... Olavs formodede rute hjem fra Venden ved Oderflodens udløb.

(Kortet fra Else Rosdahl: *Vikingernes Venden*, Kbh. 1998, ruten indtegnet af forf.).

Gedser. Det stod ham klart, at Olav Trygvesson måtte føle sig tilskyndet til at disponere, som han også gjorde, men forventede at få det bekræftet. Svend Tveskæg var jo en erfaren kriger og disponerede derfor ikke blot på formodning om fjendens hensigt, men under iagttagelse af alle dennes faktiske muligheder.

Den norske flådes tilstedeværelse ved Hedeby er uden tvivl blevet rapporteret, og strategien lagt derefter. Som erfaren søkriger stående overfor en formidabel modstander ville Svend om muligt angribe overraskende og på et tidspunkt, hvor modparten kunne fristes til at tro, at de havde lagt angrebsfaren bag sig. Ihu-

kommende sit, tidligere nævnte, kendskab til forholdene på Sejerø, landede han derfor formentlig de allieredes ca. 80 skibe på stranden bag de høje, stejle klinter, nuværende Svaleklint, i bugten på nordsiden af øen. Med udikig på toppen af klinten eller den vest derfor liggende nuværende Skagelse Bjerg, (29 m forf. bem), hvorfra Røsnæs Pynt tydeligt ses under normale sigtforhold, og besætningerne i beredskab i nærheden af skibene i skjul på stranden, afventede man spændt Olav Trygvessons komme.

## Den norske færð


Olavs ønskede vind og vejrforhold kan være indtruffet den 9.-10. september år 1000, to dage før fuldmåne. Sidstnævnte bekræftet af Thyco Brahe Planetariet.

Midt på formiddagen den 10. september formodes derfor hornsignalerne at have lydt for afgang ud for Sliens munding. Alle skibe gik under sejl og tiltrådte hjemrejsen i den befalede formation, destinationen kan have været handelspladsen Kaupang (se fig.3) på Norges sydøstkyst.

Med konvojens største, fuldtlastede skibes fart på 4 1/2 knob ville Halsskovrev blive passeret ved midnat, hvilket sikkert er sket i god orden, kampbered-

QR kode til Sejerø Bryghus Facebook side.



 [Retur til liste](#)

skab, dyb stilhed og helt uantastet, medens månen kulminerede i syd agterude. Olav har sikkert holdt alle sine skibe samlet og kampberedt hele natten til den 11. september. Flåden kan have passeret mellem Reersø og Romsø ved 02.30 tiden og mellem Asnæs og Fyns Hoved henad kl. 04.30. Da solen er stået op ved 6 tiden, kan hele styrken ganske som formodet planlagt have rundet Røsnæs. Stadig helt uantastet. Alle har været trætte, og har åndet lettet op.

## Olav Trygvessons fatale fejltagelse

På dette tidspunkt begik Olav formentlig sit livs største og sidste skæbnesvangre fejltagelse. Han har anset faren så tilpas overstået, at han har ladet de hurtige eskortefartøjer slippe formationen, fylde sejlene og ile forud hjemad mod Norge. Dette har i sandhed været langt mere end Svend Tveskæg kunne have håbet på endsige regnet med.

I løbet af halvanden time passerer alle eskortefartøjerne forbi Sejerø uden at observere nogen aktivitet derinde. De 11 jomsvikingskibe, som jo ikke skulle "hjem til Norge", kan i stedet være sejlet ind i bugten på øen og bjerget sejlene. De havde udført deres opgave.

## Indledningen til slaget

Omtale af selve slaget fremgår af talrige kilder, fra kvad, sagaer, krøniker og historiebøger. Disse har alle som basis en norsk overleveret og refereret tradition, og er som følge heraf skæmmet af forherligelse af alt norsk og nedgøring af alt dansk. I det følgende fremsættes et forsøg på en tilforladelig og neutral beretning af slagets gang baseret på nævnte kilder.

De forenede flåder havde lagt sig i baghold bag øen, så de ikke var synlige fra Olavs flåde. Dagen var klar og smuk. Om morgenen så man fra højderne på øen havet mod syd blive spækket med sejl,

det var fortroppen af Olavs flåde, som nærmede sig for fulde sejl og i spredt orden. I løbet af en times tid passerede de første norske skibe tæt forbi, medens større og langsommere skibe først dukkede op senere. Svend Tveskæg og Erik Skötkonung blev efterhånden mere og mere utålmodige efter at lægge ud og slå til. Erik Jarl, som kendte de norske skibe, havde stort besvær med at holde sine våbenbrødre tilbage og afvente selve Ormen Lange.

Man observerede de 11 jomsvikingskibe, der holdt ind i bugten og bjergede sejl.

Omsider kom kongedelingen, en gruppe med store norske ski-



Fig. 4: Landingspladsen i bugten bag de gamle klinter på nordsiden af Sejerø. I midten Svaleklint (Svold). (Struckmann fot. maj 1998).

QR kode til Sejerø Bryghus  
Facebook side.



**SEJERØ BRYGHUS**  
PREMIUM QUALITY ANNO 2023

Fribrøndsvej 7 - 4592 Sejerø



Retur til liste

be. Et af dem havde et usædvanligt stort dragehoved i stævnen. Det var Ormen Lange.

Nu strømmede folkene ned til skibene og aftog teltene. Skibene begyndte at lægge ud fra stranden.

## *De allieredes taktik og slagets gang*

Opgavefordelingen fandt sted ved lodtrækning, for retfærdigheds skyld. Taktikken var enkel. Svend Tveskæg skulle angribe først, forfra. Oluf Skötkonung skulle angribe vestfra på bagbords side, og sidst Erik Jarl øst fra på styrbords side. Det var aftalt, at den af dem, der kom først ombord på Ormen Lange, skulle have den og alt bytte, der fandtes ombord. Hver skulle i øvrigt beholde de skibe, de erobrede.

De tre sidste skibe i kongedelingen var meget store. Da de kom nærmere, gav det højt ansatte forgyldte dragehoved i morgensolen genskin i vandet. Afstanden har været kort og hovedet belyst og set fra øst<sup>4</sup>.

Den omstændighed, at jomsvikingerne havde forladt ruten og bjerget sejl, blev af de forreste norske skibe tolket som tegn på, at der var fare på færde. Også de bjergede derfor sejl og ventede på Olav. Da han nåede frem til dem, bjergede han også sejlene og be-

ordrede for en sikkerheds skyld; "Klar til kamp". Man havde dog endnu ikke set nogen fjende.

Men så:" Hele den forenede flåde kom udroende fra øen" (imod vinden). Olavs morbrøder, Thorkild Dydril, foreslog flugt, men Olav afslog. Det havde heller ikke været muligt. De hurtige, allierede kampskibe kunne hurtigt sætte sejl.

De 11 skibe i kongedelingen udgjorde flådens hårde kerne. De indtog kampformation i forsvarstilling ved at fortøje på siden af hverandre og blive surret fast. Ormen Lange lå i midten med Ormen Korte, ført af Thorkild Nefia, på bagbords side og Tranen, ført af Josten, på styrbords side. Med yderligere skibe udenpå hver af disse udgjorde de 11 skibe eet "kvejl" (et bundt, forf. Bem.) med stævnen vendt mod fjenden. På denne måde kunne stævnene bedst forsvares, fordi der kun var plads til de få "stamboer" i hver af de smalle stævne, som forsvareredes med hugvåben og bag dem lanser og kasteskyts incl. bueskytter<sup>5</sup>.

Under råb, larm og hornsignaler sattes angrebet ind som aftalt. Først med en regn af pile og så spyd. Over stævnene lykkedes det ikke at entre i første omgang. Stævnene i de norske skibe var meget højere end angribernes, hvilket gav forsvarerne en stor

fordel, og de norske besætninger kæmpede med ildhu. Efterhånden blev dog skib efter skib "ryddet" fra siden. De erobrede skibe kastedes los og angriberskibe rykkede ind på deres plads. Derved indtraf der stedvis pauser i kampen. Overlevende nordmænd trak sig tilbage til centerskibene. Faldne angribere erstattedes hele tiden med friske allierede kriger. Da Tranen omsider var fjernet, kunne Erik Jarls Jernbarden komme helt ind på styrbords side af Ormen Lange. De faldnes antal var stort på begge sider, og i kampens hede faldt mange overbord mellem skibene og druknede.

Det var ikke umiddelbart muligt at entre Ormen Lange på grund af dens meget højere lønning og det hårdnakkede forsvar. Situationen var den samme på bagbords side. Ormen Lange var nu det eneste skib, der ikke var erobret. Der opstabledes da forhøjninger på dækket af Jernbarden, hvorfra de forhåndenværende landgangsplanker fællede over på lønningen af Ormen Lange. Derved blev den krænget en kende ned og samtidig lettere at entre. Angriberne kæmpede sig vej om bord og med dem Erik Jarl "selv femtende". I krappe rummet oppe i agerstavnen stod Olav Trygvesson med sin ypperste bueskytte, den attenårige Einar Tamberskælver. Da Einar

QR kode til Sejerø Bryghus  
Facebook side.



**SEJERØ BRYGHUS**  
PREMIUM QUALITY ANNO 2023

Fribrøndsvej 7 - 4592 Sejerø



Retur til liste

spændte sin kraftige bue med en pil beregnet på Erik Jarl, brast buen med et højt smæld. Efter den i indledningen nævnte ordveksel mellem Kong Olav og Einar skal førstnævnte have rakt Einar sin egen bue, som dog efter en prøve blev afslået med ordene: "For veg er kongens bue", hvorefter Einar fortsatte kampen med sværd.

Indenbords nedkæmpedes forsvarerne nu fra midtskibs og ud mod stævnene med ubændigt vildskab. Et frygteligt blodbad. Til sidst var kun en lille skare forsvarere henne i agterstavnen omkring Olav og dennes hirdmand Kolbjørn. Overleveringen siger, at de to til sidst sprang overbord, hver til sin side, for ikke at lade sig tage til fange. Det er bemærkelsesværdigt, at de ellers så forherligende norske beretninger derved lader Olav miste al ære ved at flygte fra sin skæbne. Tidens strenge æresbegreber krævede, at en kriger turde møde sin skæbne, kæmpende i åben kamp, om fornødent til døden, og falde med front mod sin banemand. Det havde alle hans mænd gjort med undtagelse af seks, som sammen med Kolbjørn blev bjerget op af vandet. Selv om Olav havde ry for at være Norges bedste svømmer, gik han i sin tunge ringbrynje til bunds, som en sten.

## ***Sejrens frugter. Kvinderne, der stod bag***

Sejrherrerne delte Norge mellem sig, og landet blev atter hedensk. Erik Jarl fik som len de nord- og vestenfjeldske områder. Oluf Skötkonung fik til ejendom landområder nord for Götaelven samt nogle fylker i Trøndelag. Svend Tveskæg tog Syd- og Østlandet tilbage som rent dansk område: Han kunne nu med ryggen fri vende blikket mod vest, hvilket han gjorde. I 1013 blev han den første konge nogensinde over hele England<sup>6</sup>.

De to kvinder, Thyra og Sigrid Storråde, er ved deres indsats kommet på listen over kønsfæller, der efter Kleopatra har puffet mærkbart til historiens gang.

Den smukke Thyra, der nu var enke, sultede sig ihjel af græmselse, skyldfølelse og sorg over at have forårsaget sin mands rejse og død.

## ***Skjaldenes stedbetegnelse sammenholdt***

Skjaldene Hallfredr Vandreskjald, Skuli Torsteinson, (sidstnævnte deltog ombord i Erik Jarls skib), samt det såkaldte Agrip, et kort islandsk uddrag af de norske kongers saga, fremfører alle en eller anden form for stedbetegnelse. Resultatet af en nærliggende sammenskrivning af

disse data er følgende: "Kampen stod ved en øyderst i en bugt af det brede bælt ved Sjælland". Med andre ord, det kan næsten kun have været ved Sejerø.

## ***Tegn, der bestyrker teorien***

I 1850 dukkede en runesten, Maskestenen, op i Århus. Dens runeindskrift er af eksperter tydet som: "Gunulv og Øgot og Aslak og Rolf rejste denne sten efter deres fælle Full. Han fandt døden østpå på havet, da konger kæmpede".

I 1858-59 fandt man en betydelig sølvskat på Sejerø fra omkring år 1000 på en lille banke ikke langt fra den nordre strand, hvor en flad sten dækkede over skatten<sup>7</sup>. Denne omfattede bl.a. 143 sølvmonter, hvoraf en del persiske, de yngste fra sidste halvdel af 900-tallet. Derudover mange guld- og sølvsmykker.

Det er en nærliggende tanke, at skatten, der synes skjult i hast, hidrørte fra en eller flere af de allierede krigere, der, inden de røede ud til slaget, gemte skatten nødstørfugt i håb om at vende tilbage og hente den. De må så være faldet under kampen, hvorfor skatten først er kommet for dagen i en fjern eftertid.

Ved havnens bygning på Sejerø i 1902 stødte man på en stor massegrav på den lave forstrand<sup>8</sup>.

QR kode til Sejerø Bryghus  
Facebook side.

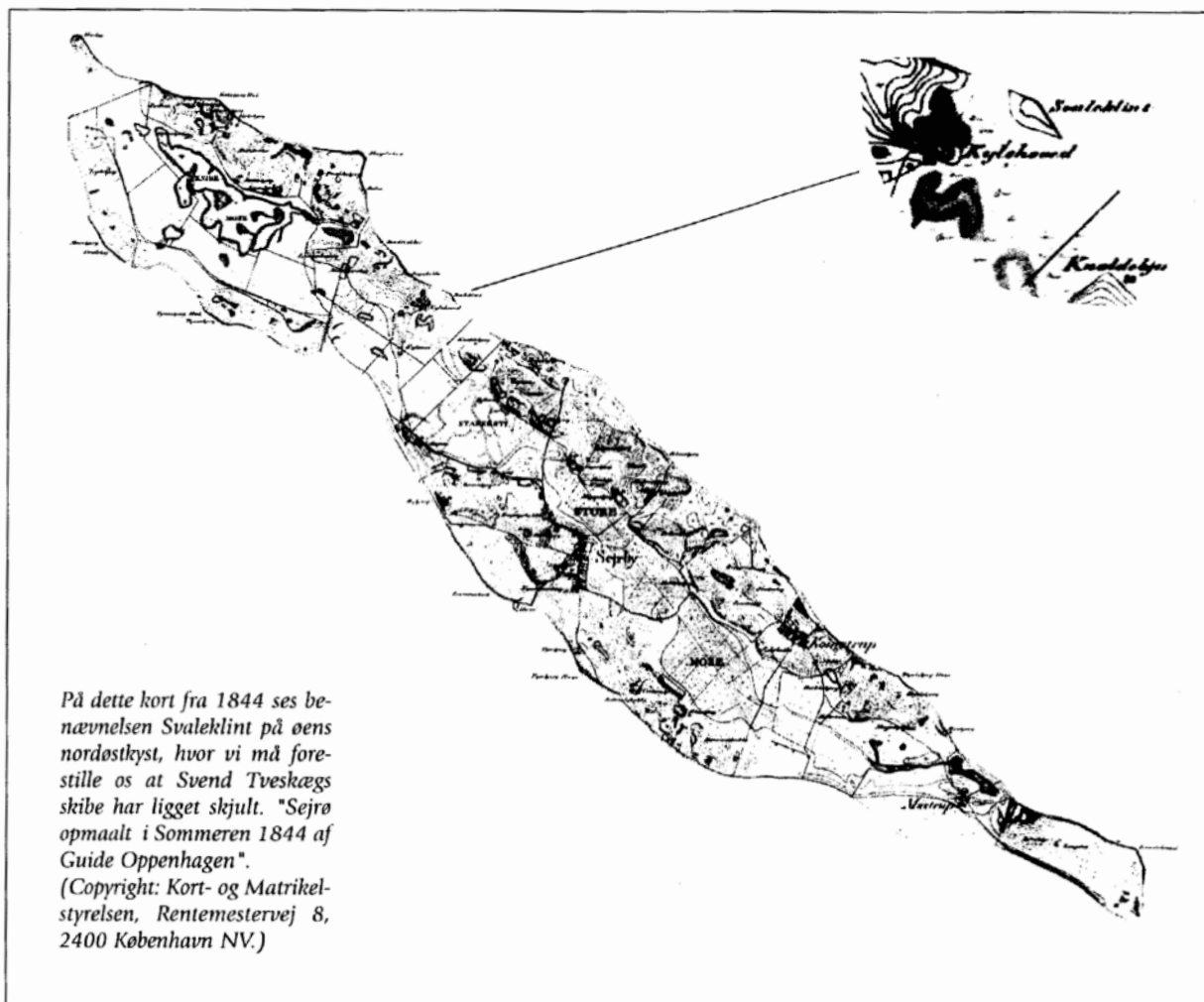


**SEJERØ BRYGHUS**  
PREMIUM QUALITY ANNO 2023

Fribrøndsvej 7 - 4592 Sejerø



Retur til liste



Oppe ved toppen af brinken er fundet en særpræget gruppe af grave. De døde var anbragt med fødderne pegende mod havet, og

gravenes placering synes at give udtryk for den tanke, at de døde skulle kunne "spejde" ud over havet. Det kan tænkes at være

faldne allierede høvdinge, der her fik deres sidste hvilested, medens de menige krigere måtte nøjes med forstranden".

QR kode til Sejerø Bryghus  
Facebook side.



Retur til liste



## Stednavne som indicier

Navnet for den høje brink ned mod bugten på øens nordside er i dag Svaleklint. De høje stejle lerkliner mod havet på øens nordside var da også tidligere hjemsted for meget store kolonier af digesvaler og teist. Dette var meget specielt for stedet.

På oldnordisk stavedes navnet Svoldr. Det lange, bløde ð havde efterhånden afløst TH-runen. Det svarer til det nuværende danske bløde d i f.eks fløde. Danskerne eksporterede denne særlige udtales via Danelagen til Engelsk, som derfor er det eneste sprog foruden Dansk, der har den f. eks. i "this og that". Udtalen af det bløde ð bestyrker antagelsen, at stednavnet udtaltes "Svoldir". Med andre ord "Slaget ved Svalerne".

Det monumentale navn Sejerø kan tænkes at have erstattet dette tidligere navn for øen eller pynten som et minde om tilintetgørelsesslaget i september år 1000. Det er, historisk set, jo ret almindeligt, at steder skifter navn, når betydelige personer eller begivenheder skal mindes for eftertiden. Som eksempler herpå kan nævnes Kennedy Airport i NewYork og Trafalgar Square i London.

## Afslutning

Historikerne har som nævnt anført diverse gæt med hensyn til, hvor slaget fandt sted, men uden at sandsynliggøre antagelserne. På grund af Adam af Bremens mangelfulde kendskab til Nordens geografi mente han, og mange efter ham, at slaget stod ved Helsingborg. Dette er imidlertid umuligt. Dels passer forholdene i Øresund ikke med de samtidige stedsbeskrivelser, og dels skulle Olav Trygvesson i så fald have sluppet sin eskorte fri allerede ved Saltholm, fire timer før passagen af Sundets smalleste (farligste) sted, og tåbe var han ikke.

Nærværende hypotese hidrører fra kommandør A.C. Struckmanns sømilitære erfaring. Indicierne sandsynliggør, at slaget blev udkæmpet i farvandet vest for Sejerø.

Med det moderne elektroniske udstyr marinebiologer m. fl. benytter sig af i dag, kan det tænkes, at det endelige bevis for, at slaget fandt sted ved Sejerø, en skønne dag dukker op fra havbunden. Foreløbig er farvandet vest for Sejerø det eneste kvalificerede gæt på stedet for slaget ved Svoldr.

## Om forfatteren:

Knud Rasmussen er Major/Forskningsbibliotekar D.B.

Hovedkilde: Artikel i Tidsskrift for Søværnen 1996, Udgivet af Søe-Lieutenant-Selskabet: Svolderslaget af kommandør A.C.Struckmann.

Her har forfatteren anført en liste på 15 værker som kilde. I tilknytning hertil skal anføres følgende af mig kontrollerede kilder.

## Noter

1: Kurt Sørensen. Sejerø. En Historisk Oversigt. Kap II.

2: Kurt Sørensen. Sejerø. En Historisk Oversigt. Kap I.

3: Ole Helmer Jensen. Vikinger. Pionerer. Handelsfolk. Krigere, side 52 -53, se endvidere fig. 2.

4: Ottar og Wulfstan. To rejsebeskrivelser fra vikingetiden, side 36.

5: Ole Helmer Jensen. Vikinger. Pionerer. Handelsfolk. Krigere, side 52.

6: Danmarks Historie, bind I side 185. Inge Skovgaard-Petersen, Søren Mørck m.fl.

7: H.V.Clausen. Årbog for Historisk Samfund for Holbæk Amt 1973. 66. årgang, side 116-7.

8: ibid, side 118.

9: ibid, side 119.

QR kode til Sejerø Bryghus  
Facebook side.



Retur til liste



**SEJERØ BRYGHUS**  
PREMIUM QUALITY ANNO 2023

Fribrøndsvej 7 - 4592 Sejerø

## Navnet "Sejerø"

Navnet "Sejrø" er ikke blevet ændret til "Sejerø". "Sejerø" har altid været stavemåden for øens navn, i hvert fald siden det blev nævnt i skriftlige kilder fra middelalderen.

Der har dog været forskellige stavemåder i brug gennem tiden, herunder "Seierø" og "Seiereø", men i dag er "Sejerø" den eneste officielle stavemåde. Så der var ikke nogen egentlig ændring af navnet fra "Sejrø" til "Sejerø".

Ændringen af stavemåden fra "Sejrø" til "Sejerø" skete officielt den 18. december 1948, hvor det blev besluttet af det danske stednavneråd. Tidligere var der forskellige stavemåder i brug, herunder "Seiereø" og "Seierø", men efter beslutningen blev "Sejerø" den eneste officielle stavemåde.

Navnet Sejerø stammer sandsynligvis fra det gamle danske ord "sæth", der betyder "sæl", og "ø", der betyder "ø". Således kan navnet Sejerø oversættes til "Sælø". Øen har haft en stor sælbestand i fortiden, og derfor kan navnet stamme fra dette. Derudover har øen en rig historie og har været beboet siden stenalderen, så navnet kan også have en mere kompleks oprindelse. Men den mest accepterede teori om navnets oprindelse er, at det kommer fra "sælø".



QR kode til Sejerø Bryghus  
Facebook side.



## Gå tur på Sejerø

QR kode til Sejerø Bryghus  
Facebook side.



Retur til liste

## Ingen pilsner på Sejerø ....

Dette forbud varede helt frem til 1966, 15 år..

1951 den 16. juni.

Det må ha' været en sørgelig dag !

### **Ingen pilsnere på Sejrø**

*16. juni.*

De tørstige sjæle på Sejrø led i går et bittert nederlag. Med overbevisende majoritet nedstemte den lille ø's befolkning det truende forslag om igen at give tilladelse til salg af øl og andre stærke drikke hos købmand og kro. 74 pct. af øens stemmeberettigede gik til valgurnerne trods lummerheden, som ellers nok kunne stemme sindet mildt for en kold pilsner. 139 valgte bageren, men 220 vælgere satte et arrigt kryds ved *Nej*. Og dermed faldt øens fremskridtsvenlige folks drøm om at gøre stedet til et turistparadis.

QR kode til Sejerø Bryghus  
Facebook side.



Retur til liste

