

Liste

Sejerø Bjerger

	Må bestiges		Må Ikke bestiges		Afventer lodsejer (Må ikke bestiges uden tilladelse)
1	<u>Gniben</u>	21	<u>Vossenbjerg</u>	41	<u>Søndre Klint</u>
2	<u>Gnibehøj</u>	22	<u>Fashøj</u>	42	<u>Tadebjerg</u>
3	<u>Rødhals</u>	23	<u>Elmebjerg</u>	43	<u>Bisebjerg</u>
4	<u>Borrebjerg v.fyret</u>	24	<u>Mogensbjerg</u>	44	<u>Langebjerg</u>
5	<u>Eskebjerg</u>	25	<u>Haløvrebjerg</u>	45	<u>Grønnebjerg</u>
6	<u>Slaaenbjerg</u>	26	<u>Pedersbjerg</u>	46	<u>Tyvsbjerg</u>
7	<u>Nørrebjerg</u>	27	<u>Nølkbjerg</u>	47	<u>Tynemonnehøj</u>
8	<u>Skagelsebjerg</u>	28	<u>Nellikbjerg</u>	48	<u>Kirkebakken</u>
9	<u>SkagelseHuk</u>	29	<u>Parkebjerg</u>	49	<u>Lammehuk</u>
10	<u>Soelhøj</u>	30	<u>Lundehøj</u>	50	<u>Borrebjerg</u>
11	<u>Lerbjergaas</u>	31	<u>Fratshøj</u>	51	<u>Krogagersbakke</u>
12	<u>Stenkistehøj</u>	32	<u>Kongstrup Møllebakke</u>	52	<u>Bybjerg</u>
13	<u>Ledagersbakke</u>	33	<u>Bukkebjerg</u>	53	<u>Gaasehøj</u>
14	<u>Kilshoved</u>	34	<u>Eptronen</u>	54	<u>Brandbjerg</u>
15	<u>Knoldebjerg</u>	35	<u>Skelbjerg</u>	55	<u>Aasen</u>
16	<u>Røverbakke</u>	36	<u>Nagelsbjerg</u>	56	<u>Tynebjerg</u>
17	<u>Polkbjerg</u>	37	<u>Brobjerg</u>	57	<u>Studshøj</u>
18	<u>Olesbjerg</u>	38	<u>Kongshøj</u>	58	<u>Marebjerg</u>
19	<u>Stibjerg</u>	39	<u>Nordre Klint</u>	59	<u>Lydebjerg</u>
20	<u>Sørebjerg</u>	40	<u>Lindehoved</u>	60	<u>Bidebjerg</u>

QR kode til Sejerø Bryghus
Facebook side.





QR kode til Sejerø Bryghus
Facebook side.



SEJERØ BRYGHUS
PREMIUM QUALITY ANNO 2023

Fribrøndsvej 7 - 4592 Sejerø



Retur til liste

Naturområder



Der er masser af muligheder for at komme ud og få frisk luft og motion og samtidig nyde naturens gratis glæder. Dog skal du være opmærksom på, at det ikke er alle steder, du lovligt kan færdes.

I korte træk går bestemmelserne ud på, at

- du må gå langs alle kyster og strande i Danmark
- du må cykle og gå på veje og stier i skovene
- du, i skove ejet af staten og offentlige stiftelser, også må gå uden for stierne, men ikke cykle
- du må cykle og gå på alle anlagte veje og stier i det åbne land, også selv om der er opsat skilte med "privat vej"

Med hund i naturen

Husk, at hunde skal føres i snor hele året, når du færdes ude i det åbne land. Dog skal du på strande og kyster kun føre hunde i snor i perioden fra 1. april - 30. september. Herunder kan du læse mere om færdsel i naturen

QR kode til Sejerø Bryghus
Facebook side.



Gniben

Gniben er en odde på øen Sejerø i Danmark, som har en spændende historie og er et populært udflugtsmål for turister.

Gniben var i middelalderen et vigtigt handelssted og havn på øen, hvor skibe kunne lægge til og bytte varer med øens beboere. Handlen på Gniben var med til at skabe velstand og økonomisk vækst på øen, og det var også med til at bringe Sejerø i kontakt med omverdenen og fremme øens kulturelle udvikling.

I dag er Gniben stadig et populært udflugtsmål på øen Sejerø, og der er en sti, der fører ud til odden. Fra Gniben kan man nyde den fantastiske udsigt over øen og de omkringliggende farvande, og man kan også opleve den smukke natur og det rige dyreliv.

Gniben er en vigtig del af Sejerøs historie og kultur, og den er med til at fortælle historien om øens fortid som et vigtigt handelssted og havn.



QR kode til Sejerø Bryghus
Facebook side.



Retur til liste

Gnibehøj

Gnibehøj er en bakke på øen Sejerø i Danmark, som har en spændende historie og er et populært udflugtsmål for turister.

Bakken er kendt for sine mange gravhøje fra bronzealderen, der ligger på og omkring bakken. Disse gravhøje er mere end 3.000 år gamle og er et vidnesbyrd om den bronzealderkultur, der engang eksisterede på øen.

Gnibehøj var også et vigtigt samlingspunkt for øens beboere i middelalderen. Her blev der holdt markeder og fester, og bakken var også et vigtigt sted for religiøse ceremonier og højtider.

I dag er Gnibehøj stadig et vigtigt udflugtsmål på øen Sejerø, og der er en sti, der fører op til bakken. Fra toppen af bakken kan man nyde den fantastiske udsigt over øen og de omkringliggende farvande, og man kan også opleve den smukke natur og det rige dyreliv.

Gnibehøj er en vigtig del af Sejerøs historie og kultur, og den er med til at fortælle historien om øens fortid og dens unikke kultur og traditioner.

QR kode til Sejerø Bryghus
Facebook side.



Retur til liste



Rødhals

Rødhals er en lille landsby på øen Sejerø i Danmark, som har en spændende historie og er et populært udflugtsmål for turister.

Landsbyen er kendt for sin kirke, Rødhals Kirke, som er en smuk, gammel kirke fra middelalderen. Kirken var oprindeligt viet til helgenen Sankt Laurentius og var en vigtig del af øens religiøse liv og kultur.

Rødhals var også et vigtigt fiskerleje i middelalderen og var med til at skabe velstand og økonomisk vækst på øen. Fiskeriet var en vigtig kilde til fødevarer og en vigtig indtægtskilde for øens beboere.

I dag er Rødhals en populær turistdestination på øen Sejerø, og der er mange forskellige aktiviteter og seværdigheder at opleve i landsbyen og dens omgivelser. Man kan besøge Rødhals Kirke og nyde dens smukke arkitektur og historie, man kan gå en tur langs stranden og opleve den smukke natur og det rige dyreliv, eller man kan besøge en af de mange caféer og restauranter i området og smage på øens lokale specialiteter.

Rødhals er en vigtig del af Sejerøs historie og kultur, og den er med til at fortælle historien om øens fortid som et vigtigt fiskerleje og religiøst centrum.

Rødhals Kirke

Rødhals Kirke er en middelalderkirke beliggende i landsbyen Rødhals på øen Sejerø i Kattegat, cirka 10 km sydvest for byen Havnsø på Sjælland. Kirken er en af de ældste bygninger på øen og har en rig historie og betydning for øens kulturarv.

Kirken blev opført i det 12. århundrede og er en typisk eksempel på romansk stil med rundbuede vinduer og døre og tunge mure. Kirken blev udvidet i det 14. århundrede med tilføjelsen af et tårn og en udvidelse af koret. I det 16. århundrede blev der tilføjet et sakristi på sydsiden af koret.

Rødhals Kirke har gennem tiden været et vigtigt kulturelt og religiøst center på øen. I middelalderen blev kirken brugt som et sted for bøn og tilbedelse for øens beboere, og det var også et vigtigt sted for handel og kommunikation mellem Sjælland og Jylland.

Kirken har også spillet en vigtig rolle i øens historie som et sted for sorg og glæde. I kirken blev der holdt bryllupper, dåb og begravelser, og mange af øens berømte personligheder er blevet begravet her.

I dag er Rødhals Kirke stadig i brug og er åben for offentligheden som et vigtigt kulturelt og historisk monument på øen. Kirken er også et vigtigt symbol på øens kulturarv og historie og er blevet fredet for at sikre dens bevarelse og beskyttelse for eftertiden.

QR kode til Sejerø Bryghus
Facebook side.



Retur til liste

Borrebjerg

Borrebjerg er en bakke beliggende på øen Sejerø i Kattegat, cirka 10 km sydvest for byen Havnsø på Sjælland.

Bakken er omkring 36 meter høj og er kendt for sin betydning i forbindelse med den såkaldte "Jættestuekultur", som var en tidlig bronzealderkultur, der eksisterede i Danmark for mere end 4.000 år siden.

Jættestuekulturen var en præhistorisk kultur, der eksisterede i Skandinavien under den tidlige bronzealder. Perioden strakte sig cirka fra 3500 f.Kr. til 2800 f.Kr. Kulturen er opkaldt efter de monumentale jættestuer, som er karakteristiske for denne periode.

Jættestuer er store, rektangulære gravkamre opført af store sten. De blev opført som gravsteder for de døde og fungerede som samlingspunkter for sociale og rituelle aktiviteter. Jættestuerne var ofte omgivet af mindrestensætninger eller højgrave, der markerede gravstedet.

Under Jættestuekulturen begyndte mennesker i Skandinavien at opbygge mere komplekse samfund og udvikle landbrug. Der opstod permanente bosættelser, og befolkningen voksede. Jættestuekulturen er også kendt for sin dygtighed inden for keramik, hvor der blev fremstillet fine og dekorative lerkar.

Grundlaget for Jættestuekulturen var et bondeagrarisk samfund, der levede af landbrug, husdyrhold og jagt. Økonomien var baseret på dyrkning af korn, husdyrhold som får og kvæg, og indsamling af vilde ressourcer som fisk og vildt.

Jættestuekulturen blev efterfulgt af den senere bronzealder, hvor der skete en fortsat udvikling af samfundet og teknologien. Monumenter som jættestuerne fortsatte med at have en symbolsk og kulturel betydning, men de blev gradvist erstattet af andre typer gravminder og ceremonielle strukturer.

På Borrebjerg er der fundet spor af flere gravhøje og jættestuer, som menes at have været brugt til begravelse og som rituelle steder. En af disse jættestuer er kendt som "Borrebjerg-stenen" og er en af de største jættestuer på Sejerø. Den består af flere store sten, som er placeret oven på hinanden og danner en lang gang med mindre rum langs siderne. Borrebjerg har også en særlig betydning i forbindelse med Sejerøs historie som et strategisk sted for forsvar. I middelalderen blev der bygget et tårn på toppen af Borrebjerg, som blev brugt som et udkigstårn for at advare mod angreb fra søen. Tårnet blev senere revet ned, men der er stadig synlige rester af fundamentet på bakken.

Bakken er også en vigtig del af øens kulturarv og historie, og den er blevet fredet for at sikre dens bevarelse og beskyttelse for eftertiden.

QR kode til Sejerø Bryghus
Facebook side.



Retur til liste

Eskebjerg

Eskebjerg er en mindre bakke beliggende på øen Sejerø i Kattegat, cirka 10 km sydvest for byen Havnsø på Sjælland. Bakken er omkring 17 meter høj og er kendt for sin betydning i forbindelse med den såkaldte "Jættestuekultur", som var en tidlig bronzealderkultur, der eksisterede i Danmark for mere end 4.000 år siden.

Jættestuekulturen var en præhistorisk kultur, der eksisterede i Skandinavien under den tidlige bronzealder. Perioden strakte sig cirka fra 3500 f.Kr. til 2800 f.Kr. Kulturen er opkaldt efter de monumentale jættestuer, som er karakteristiske for denne periode.

Jættestuer er store, rektangulære gravkamre opført af store sten. De blev opført som gravsteder for de døde og fungerede som samlingspunkter for sociale og rituelle aktiviteter. Jættestuerne var ofte omgivet af mindrestensætninger eller højgrave, der markerede gravstedet.

Under Jættestuekulturen begyndte mennesker i Skandinavien at opbygge mere komplekse samfund og udvikle landbrug. Der opstod permanente bosættelser, og befolkningen voksede. Jættestuekulturen er også kendt for sin dygtighed inden for keramik, hvor der blev fremstillet fine og dekorative lerkar.

Grundlaget for Jættestuekulturen var et bondeagrarisk samfund, der levede af landbrug, husdyrhold og jagt. Økonomien var baseret på dyrkning af korn, husdyrhold som får og kvæg, og indsamling af vilde ressourcer som fisk og vildt.

Jættestuekulturen blev efterfulgt af den senere bronzealder, hvor der skete en fortsat udvikling af samfundet og teknologien. Monumenter som jættestuerne fortsatte med at have en symbolsk og kulturel betydning, men de blev gradvist erstattet af andre typer gravminder og ceremonielle strukturer.

På Eskebjerg er der fundet rester af flere gravhøje og jættestuer, som menes at have været brugt til begravelse og som rituelle steder. Disse fund viser, at Eskebjerg og området omkring det var beboet i bronzealderen og har været en vigtig del af øens kulturarv og historie i mange århundreder.

Eskebjerg har også en særlig betydning i forbindelse med Sejerøs historie som et strategisk sted for forsvar. I middelalderen blev der bygget et tårn på toppen af Eskebjerg, som blev brugt som et udkigstårn for at advare mod angreb fra søen. Tårnet blev senere revet ned, men der er stadig synlige rester af fundamentet på bakken.

Bakken er også en vigtig del af øens kulturarv og historie, og den er blevet fredet for at sikre dens bevarelse og beskyttelse for eftertiden.

QR kode til Sejerø Bryghus
Facebook side.



Retur til liste

Slaaenbjerg

Slaaenbjerg er en bakke beliggende på øen Sejerø i Kattegat, cirka 10 km sydvest for byen Havnsø på Sjælland. Bakken er omkring 33 meter høj og er kendt for sin betydning i forbindelse med den såkaldte "Jættestuekultur", som var en tidlig bronzealderkultur, der eksisterede i Danmark for mere end 4.000 år siden.

Jættestuekulturen var en præhistorisk kultur, der eksisterede i Skandinavien under den tidlige bronzealder. Perioden strakte sig cirka fra 3500 f.Kr. til 2800 f.Kr. Kulturen er opkaldt efter de monumentale jættestuer, som er karakteristiske for denne periode.

Jættestuer er store, rektangulære gravkamre opført af store sten. De blev opført som gravsteder for de døde og fungerede som samlingspunkter for sociale og rituelle aktiviteter. Jættestuerne var ofte omgivet af mindrestensætninger eller højgrave, der markerede gravstedet.

Under Jættestuekulturen begyndte mennesker i Skandinavien at opbygge mere komplekse samfund og udvikle landbrug. Der opstod permanente bosættelser, og befolkningen voksede. Jættestuekulturen er også kendt for sin dygtighed inden for keramik, hvor der blev fremstillet fine og dekorative lerkar.

Grundlaget for Jættestuekulturen var et bondeagrarisk samfund, der levede af landbrug, husdyrhold og jagt. Økonomien var baseret på dyrkning af korn, husdyrhold som får og kvæg, og indsamling af vilde ressourcer som fisk og vildt.

Jættestuekulturen blev efterfulgt af den senere bronzealder, hvor der skete en fortsat udvikling af samfundet og teknologien. Monumenter som jættestuerne fortsatte med at have en symbolsk og kulturel betydning, men de blev gradvist erstattet af andre typer gravminder og ceremonielle strukturer.

På toppen af Slaaenbjerg er der fundet spor af flere gravhøje og jættestuer, som menes at have været brugt til begravelse og som rituelle steder. En af disse jættestuer er kendt som "Slaaenbjerg-stenen" og er en af de største jættestuer på Sejerø. Den består af flere store sten, som er placeret oven på hinanden og danner en lang gang med mindre rum langs siderne. Slaaenbjerg har også en særlig betydning i forbindelse med Sejerøs historie som et strategisk sted for forsvar. I middelalderen blev der bygget et tårn på toppen af Slaaenbjerg, som blev brugt som et udkigstårn for at advare mod angreb fra søen. Tårnet blev senere revet ned, men der er stadig synlige rester af fundamentet på bakken.

Bakken er også en vigtig del af øens kulturarv og historie, og den er blevet fredet for at sikre dens bevarelse og beskyttelse for eftertiden.

QR kode til Sejerø Bryghus
Facebook side.



Retur til liste



Nørrebjerg

Nørrebjerg er en bakke beliggende på øen Sejerø i Kattegat, cirka 10 km sydvest for byen Havnsø på Sjælland. Bakken er omkring 50 meter høj og er kendt for sin betydning i forbindelse med den såkaldte "Jættestuekultur", som var en tidlig bronzealderkultur, der eksisterede i Danmark for mere end 4.000 år siden.

Jættestuekulturen var en præhistorisk kultur, der eksisterede i Skandinavien under den tidlige bronzealder. Perioden strakte sig cirka fra 3500 f.Kr. til 2800 f.Kr. Kulturen er opkaldt efter de monumentale jættestuer, som er karakteristiske for denne periode.

Jættestuer er store, rektangulære gravkamre opført af store sten. De blev opført som gravsteder for de døde og fungerede som samlingspunkter for sociale og rituelle aktiviteter. Jættestuerne var ofte omgivet af mindrestensætninger eller højgrave, der markerede gravstedet.

Under Jættestuekulturen begyndte mennesker i Skandinavien at opbygge mere komplekse samfund og udvikle landbrug. Der opstod permanente bosættelser, og befolkningen voksede. Jættestuekulturen er også kendt for sin dygtighed inden for keramik, hvor der blev fremstillet fine og dekorative lerkar.

Grundlaget for Jættestuekulturen var et bondeagrarisk samfund, der levede af landbrug, husdyrhold og jagt. Økonomien var baseret på dyrkning af korn, husdyrhold som får og kvæg, og indsamling af vilde ressourcer som fisk og vildt.

Jættestuekulturen blev efterfulgt af den senere bronzealder, hvor der skete en fortsat udvikling af samfundet og teknologien. Monumenter som jættestuerne fortsatte med at have en symbolsk og kulturel betydning, men de blev gradvist erstattet af andre typer gravminder og ceremonielle strukturer.

På toppen af Nørrebjerg er der fundet spor af flere gravhøje og jættestuer, som menes at have været brugt til begravelse og som rituelle steder. En af disse jættestuer er kendt som "Kæmpestenen" og er en af de største jættestuer i Danmark. Den består af flere store sten, som er placeret oven på hinanden og danner en lang gang med mindre rum langs siderne.

Nørrebjerg har også en særlig betydning i forbindelse med Sejerøs historie som et strategisk sted for forsvar. I middelalderen blev der bygget et tårn på toppen af Nørrebjerg, som blev brugt som et udkigstårn for at advare mod angreb fra søen. I dag er tårnet desværre forsvundet, men bakken er stadig en vigtig del af øens kulturarv og historie.

QR kode til Sejerø Bryghus
Facebook side.



Retur til liste

Skagelsebjerg

Skagelsebjerg er en bakke beliggende på øen Sejerø i Kattegat, cirka 10 km sydvest for byen Havnsø på Sjælland. Bakken er omkring 40 meter høj og har en særlig betydning for øens beboere og besøgende, da den er en del af øens rige historie og kulturarv.

Ifølge en lokal legende siges det, at en ung kvinde ved navn Skagelse engang boede på øen. Hun var så smuk, at en trold blev forelsket i hende og forsøgte at kidnappe hende. Men Skagelse kæmpede imod og sprang ud over klippen (Skagelse-huk) i stedet for at blive taget til fange af trolden. Hendes modige handling blev hyldet af øens beboere, og bakken fik sit navn efter hende. Skagelsebjerg er også kendt for sin betydning i forbindelse med den såkaldte "Jættestuekultur", som var en tidlig bronzealderkultur, der eksisterede i Danmark for mere end 4.000 år siden. På toppen af Skagelsebjerg er der fundet spor af flere gravhøje og jættestuer, som menes at have været brugt til begravelse og som rituelle steder.

Jættestuekulturen var en præhistorisk kultur, der eksisterede i Skandinavien under den tidlige bronzealder. Perioden strakte sig cirka fra 3500 f.Kr. til 2800 f.Kr. Kulturen er opkaldt efter de monumentale jættestuer, som er karakteristiske for denne periode.

Jættestuer er store, rektangulære gravkamre opført af store sten. De blev opført som gravsteder for de døde og fungerede som samlingspunkter for sociale og rituelle aktiviteter. Jættestuerne var ofte omgivet af mindrestensætninger eller højgrave, der markerede gravstedet.

Under Jættestuekulturen begyndte mennesker i Skandinavien at opbygge mere komplekse samfund og udvikle landbrug. Der opstod permanente bosættelser, og befolkningen voksede. Jættestuekulturen er også kendt for sin dygtighed inden for keramik, hvor der blev fremstillet fine og dekorative lerkar.

Grundlaget for Jættestuekulturen var et bondeagrarsk samfund, der levede af landbrug, husdyrhold og jagt. Økonomien var baseret på dyrkning af korn, husdyrhold som får og kvæg, og indsamling af vilde ressourcer som fisk og vildt.

Jættestuekulturen blev efterfulgt af den senere bronzealder, hvor der skete en fortsat udvikling af samfundet og teknologien. Monumenter som jættestuerne fortsatte med at have en symbolsk og kulturel betydning, men de blev gradvist erstattet af andre typer gravminder og ceremonielle strukturer.

Bakken er også en vigtig del af øens kulturarv, og den er blevet fredet for at sikre dens bevarelse og beskyttelse for eftertiden.

QR kode til Sejerø Bryghus
Facebook side.



Retur til liste

SkagelseHuk

Skagelse-huk er en klippeformation beliggende på øen Sejerø i Kattegat, cirka 10 km sydvest for byen Havnsø på Sjælland. Klippen har en højde på omkring 15 meter og er kendt for sit dramatiske udseende og spektakulære udsigt over havet.

Ifølge en lokal legende siges det, at en ung kvinde ved navn Skagelse engang boede på øen. Hun var så smuk, at en trold blev forelsket i hende og forsøgte at kidnappe hende. Men Skagelse kæmpede imod og hoppede ud over klippen i stedet for at blive taget til fange af trolden. Hendes modige handling blev hyldet af øens beboere, og klippen fik sit navn efter hende.

QR kode til Sejerø Bryghus
Facebook side.



Retur til liste



Soelhøj

Soelhøj er en gravhøj. Gravhøjen er en af de største i Danmark, og den menes at have været opført i bronzealderen for omkring 3.500 år siden. Højen er omkring 20 meter i diameter og 7 meter høj, og den er omgivet af mindre gravhøje og stensætninger.

I 1953 blev der foretaget en arkæologisk udgravning af Sølhøj, hvor man fandt en stor stenbeholder, der havde indeholdt en bronzespand med 17 mindre bronzeobjekter, herunder spydspidser, økser og bøjler. Disse genstande er i dag udstillet på Nationalmuseet i København. Sølhøj på Sejerø er kendt som en af de mest imponerende og velbevarede bronzealdergrave i Danmark, og den tiltrækker stadig mange besøgende og turister hvert år.

Soelhøj er en bemærkelsesværdig forhistorisk høj på øen Sejerø i Danmark. Historien om Soelhøj er forbundet med fortidens mennesker og deres religiøse praksis.

Soelhøj, også kendt som Solhøj, er en megalitisk gravhøj, der blev opført for mere end 5.000 år siden i den neolitiske periode. Den blev bygget af forhistoriske landbrugssamfund, der boede på øen på det tidspunkt. Højen er placeret på en bakketop med udsigt over det omkringliggende landskab og havet.

Soelhøj er en af de største megalitiske høje i Danmark og er kendt for sin imponerende størrelse og konstruktion. Den består af en jorddækket stendysse, der er omgivet af en stenkreds. Stendyssen er lavet af store sten, der er stablet oven på hinanden for at danne en kammerlignende struktur. Kammeret indeholder en gravkammer, hvor de døde blev begravet sammen med forskellige gravegaver og genstande.

Det mest bemærkelsesværdige træk ved Soelhøj er dets astronomiske orientering. Byggerne af højen havde stor viden om solens bevægelser og astronomi. Højen er nøje orienteret mod solopgangen på sommersonhverv, hvor solen stiger op i linje med en af stensætningerne i stenkredsen. Dette indikerer, at Soelhøj blev brugt til at markere vigtige tidspunkter i årets cyklus, såsom landbrugsaktiviteter og religiøse ceremonier.

Det er også blevet foreslået, at Soelhøj havde en rituel og symbolsk betydning for det neolitiske samfund. Højens placering på en bakketop og dens imponerende synlighed kan have fungeret som et symbolsk centrum for samfundet. Det kunne have været et sted for sociale sammenkomster, religiøse ritualer og muligvis ceremonier i forbindelse med solens bevægelser.

I dag er Soelhøj et vigtigt arkæologisk og kulturhistorisk sted. Det er blevet bevaret og restaureret for at sikre dets langvarige bevarelse. Det tiltrækker besøgende, der er fascineret af fortiden og ønsker at forstå vores forfædres liv og praksis. Soelhøj er et vidnesbyrd om det neolitiske samfunds evne til at konstruere imponerende bygningsværker og deres forståelse af astronomi og kosmologi.

Historien om Soelhøj på Sejerø giver os et glimt af fortiden og minder os om, at vores forfædre havde en dyb forbindelse til naturen og kosmos. Det er et sted, der fortsat inspirerer.

QR kode til Sejerø Bryghus
Facebook side.



Retur til liste

Lerbjergaas

Lerbjergshøj er en gravhøj beliggende på øen Sejerø i Kattegat, cirka 10 km sydvest for byen Havnsø på Sjælland.

Gravhøjen menes at være opført i bronzealderen, for omkring 3.500 år siden. Den er omkring 5 meter høj og har en diameter på omkring 30 meter. Ligesom Sølhøj, som også ligger på Sejerø, er Lerbjergshøj omgivet af mindre gravhøje og stensætninger.

I 1928 blev der foretaget en arkæologisk udgravning af Lerbjergshøj, hvor man fandt en gravkiste af træ og en mindre mængde bronzeobjekter, såsom et sværd, økser og smykker. Disse genstande er i dag udstillet på Nationalmuseet i København.

Lerbjergshøj er kendt som en af de mest velbevarede og største gravhøje på Sejerø, og den har en særlig betydning for øens beboere og besøgende, da den er en del af øens rige historie og kulturarv.

QR kode til Sejerø Bryghus
Facebook side.



Retur til liste

Stenkistehøj

OBS: Stenkistehøj ligger midt på en golfbane. Det er vigtigt ikke at genere spiller.

Stenkistehøj er en stor gravhøj på øen Sejerø i Danmark, som daterer sig tilbage til bronzealderen, ca. 1800-500 f.Kr. Højen ligger tæt på kysten og er ca. 35 meter i diameter og 5 meter høj.

Gravhøjen er kendt for sin imponerende stenkiste, som er en stenkonstruktion, der blev brugt til at begrave de døde i bronzealderen. Stenkisten er ca. 3 meter lang og 1,5 meter bred, og den består af store, flade sten, der er placeret på kanten af højen og danner en langstrakt rektangel.

Da Stenkistehøj blev udgravet i 1889, fandt man en række interessante genstande i kisten, herunder en flot bronzeøkse og en del rester af en menneskekrop. Øksen og andre fund fra udgravningen kan nu ses på Nationalmuseet i København.

Stenkistehøj er en af de mest velbevarede grave fra bronzealderen i Danmark, og den er en vigtig kilde til vores viden om perioden.

QR kode til Sejerø Bryghus
Facebook side.



SEJERØ BRYGHUS
PREMIUM QUALITY ANNO 2023

Fribrøndsvej 7 - 4592 Sejerø



Retur til liste

Ledagersbakke

Ledagersbakke på Sejerø er en historisk og kulturelt betydningsfuld lokalitet beliggende på øen Sejerø i Danmark. Stedet har været beboet og spillet en rolle i menneskets historie i flere tusind år. Ledagersbakke er en bronzealderhøj, der blev opført omkring 1300-1100 f.Kr. i løbet af den nordiske bronzealder. Højen er en af de største i Danmark og strækker sig over ca. 175 meter i længden. Den blev bygget af sten og jord, og dens oprindelige form var en langstrakt, aflang bakke. I dag er højen ikke længere synlig som en tydelig høj, da den er blevet overpløjet og udjævnet gennem århundrederne.

Ledagersbakke er særlig kendt for sin centrale placering i forbindelse med et vigtigt bronzealderlandsbykompleks. Der er blevet fundet spor af flere bronzealderhuse omkring højen, hvilket tyder på, at området var et centrum for aktivitet og beboelse på det tidspunkt. Fundene vidner om, at mennesker har boet og arbejdet på stedet, og at der har været en velfungerende samfundsmæssig struktur i området.

På Ledagersbakke er der også gjort flere arkæologiske fund af keramik, redskaber og smykker fra bronzealderen. Disse fund vidner om en velstående og kulturelt udviklet befolkning, der havde handelsforbindelser og udvekslede varer med andre områder i bronzealderens Europa. I dag er Ledagersbakke et fredet område og en del af Danmarks kulturarv. Det er et populært besøgssted for arkæologiinteresserede og kulturhistorisk interesserede turister. Stedet tilbyder guidede ture og formidling af historien bag bronzealderens bosættelse på Sejerø.

Ledagersbakke er et eksempel på, hvordan fortidens kultur og historie stadig har en betydning i nutiden. Det giver os et indblik i menneskets tidligere liv og samfund, og det er et vigtigt vidnesbyrd om vores forfædres levevis og kulturelle udvikling.

QR kode til Sejerø Bryghus
Facebook side.



Retur til liste

Kilshoved

Kilshoved på Sejerø er en kystklint beliggende på øens nordvestlige side. Stedet har en interessant geologisk historie og er også blevet brugt som et vigtigt navigationspunkt. Kilshoved er dannet af istidens geologiske processer for omkring 15.000 år siden under Weichsel-istiden. Den massive isgletsjer, der dækkede området, skabte landskabsformer som klinter og bakker. Kilshoved er en kystklint, der strækker sig ud i havet og udgør en imponerende naturlig formation.

Historisk set har Kilshoved været brugt som et landmærke for søfarende. Klinten har været et vigtigt pejlemærke og en markør for sejlads i farvandet omkring Sejerø. Den tydelige klippeformation har hjulpet søfolk med at navigere og undgå farlige rev og skær i området. I dag er Kilshoved et populært sted for naturelskere og besøgende, der ønsker at nyde den imponerende udsigt over havet og den omkringliggende kystlinje. Klipperne er også af interesse for geologer og studerende af naturfænomener.

Det er værd at bemærke, at Kilshoved primært har en geologisk betydning og ikke nødvendigvis en dyb historisk eller kulturel historie forbundet til specifikke begivenheder eller aktiviteter. Stedet kan dog have haft en betydning for lokalbefolkningen og søfarende gennem historien som et karakteristisk træk ved Sejerøs kystlinje.

QR kode til Sejerø Bryghus
Facebook side.



Retur til liste

Knoldebjerg

Knoldebjerg er en lille bakke på øen Sejerø i Danmark. Den er ca. 21 meter høj og er et populært udflugtsmål på øen på grund af den fantastiske udsigt, man kan få fra toppen af bakken.

Bakken har også en interessant historie. I middelalderen var Knoldebjerg en vigtig markering for søfarende, da den var synlig fra store dele af Kattegat. På toppen af bakken blev der opført et fyrtårn, som blev brugt som pejlemærke for skibe, der sejlede forbi.

I starten af det 20. århundrede blev fyrtårnet nedrevet, men der er stadig rester af fundamentet tilbage på toppen af bakken. I dag er Knoldebjerg et populært udflugtsmål for turister, og der er en sti, der fører op til toppen af bakken.

Fra toppen af Knoldebjerg kan man nyde den fantastiske udsigt over øen Sejerø og de omkringliggende farvande. Bakken er også kendt for sin rige flora og fauna, og man kan opleve en lang række forskellige planter og dyr på sin vandring op ad bakken.

QR kode til Sejerø Bryghus
Facebook side.



Retur til liste

Røverbakke

Røverbakke, også kendt som "Røverknolden," er en naturskabt bakke beliggende på øen Sejerø i Danmark. Denne bakke er en markant geologisk formation og en populær turistattraktion på øen. Røverbakke blev dannet under den sidste istid for mere end 12.000 år siden. Under istiden var Danmark dækket af is, der skubbede og formede landskabet.

Røverbakke er en såkaldt "drumlin," der dannes, når isen bevæger sig og aflejrer sediment og sten på en bestemt måde.

Bakken er cirka 45 meter høj og strækker sig over et areal på omkring 200 meter. Den er kendt for sin karakteristiske og stejle skråning, der fører op til en flad, plateau-lignende top. Fra toppen af Røverbakke har man en fantastisk udsigt over det omkringliggende landskab, havet og de omkringliggende øer.

Navnet "Røverbakke" stammer ifølge folketroen fra en legende om, at røvere plejede at søge tilflugt på bakken og udnytte sin strategiske position til at spotte skibe og planlægge deres aktiviteter.

QR kode til Sejerø Bryghus
Facebook side.



Retur til liste

Reves

Reves er en lille landsby på øen Sejerø i Kattegat. Byen har en lang historie, der går tilbage til middelalderen.

Reves var i middelalderen et vigtigt handelssted og fiskerleje på Sejerø. Byen havde en strategisk beliggenhed tæt på kysten, og det gjorde det muligt for fiskerne at lande deres fangst direkte på stranden og sælge den videre til handelsmændene.

I løbet af 1800-tallet voksede Reves sig større og blev et vigtigt center for landbrug og handel på øen. Byen havde blandt andet en købmand, en smed og en skole.

I dag er Reves stadig en vigtig del af Sejerøs samfund. Byen har bevaret sin charmerende landsbystemning med gamle huse og smalle gader, og det er stadig et populært sted at besøge for turister og lokale.

QR kode til Sejerø Bryghus
Facebook side.



Retur til liste

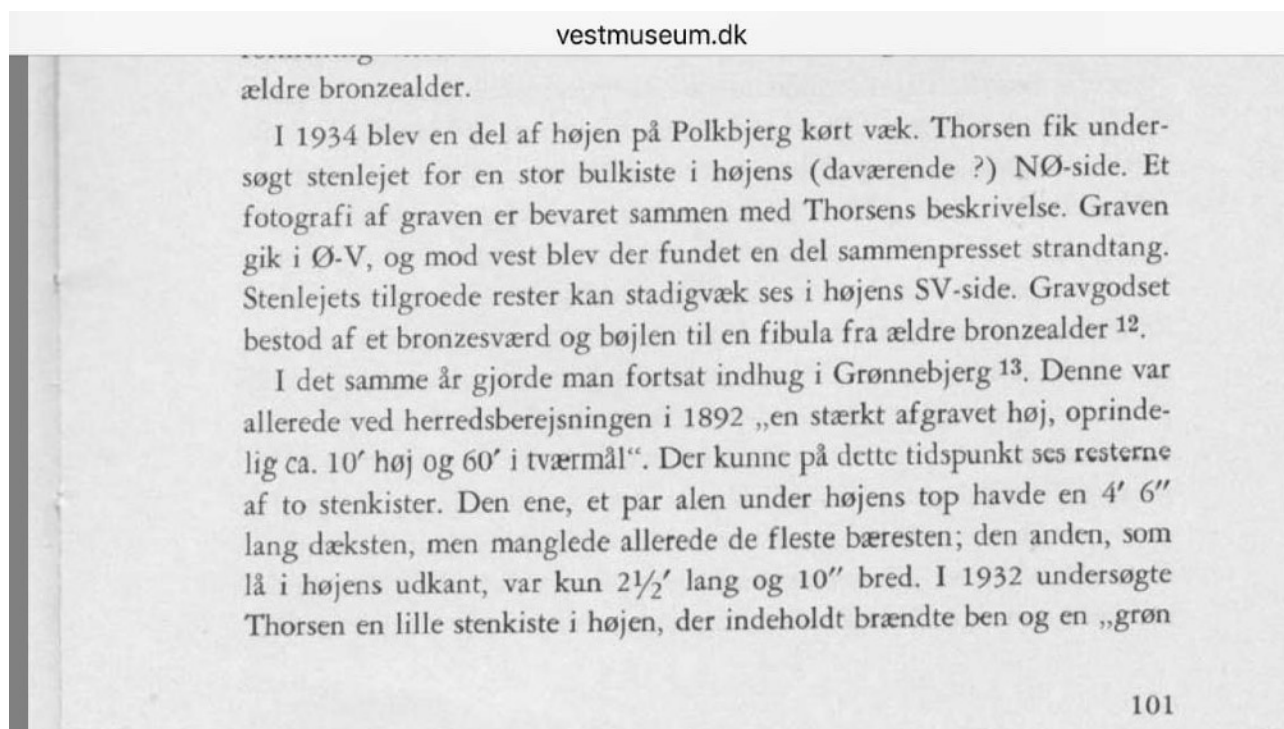
Polkbjerg

Polkbjerg på Sejerø er en bakke på den danske ø Sejerø, der har en interessant historie. Ifølge arkæologiske undersøgelser har der været bosættelse på Sejerø siden stenalderen, og Polkbjerg var et vigtigt sted i vikingetiden. Her lå der en stor gård, der muligvis tilhørte en vikingehøvding, og området omkring Polkbjerg var et vigtigt handelssted, hvor der blev handlet med varer fra både Danmark og resten af verden.

I middelalderen var Polkbjerg stadig et vigtigt sted, og der blev opført en borg på bakketoppen, der skulle beskytte området mod angreb fra søsiden. I 1500-tallet blev borgen ombygget til en herregård, og den blev senere solgt til forskellige adelige familier.

Under svenskekrigene i 1600-tallet blev Sejerø besat af svenskerne, og Polkbjerg blev brugt som base for de svenske tropper. Efter krigen blev herregården igen solgt til en adelig familie, og den blev brugt som landbrug og jagtejendom.

I 1934 blev en del af højen på Polkbjerg kørt væk:



QR kode til Sejerø Bryghus
Facebook side.

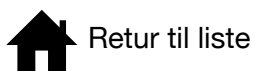


Retur til liste

Olesbjerg

Hvis der er nogle som har information om Olesbjerg, så endelig send mig info. Så skal vi ligge det til historien om bjergene på Sejerø.

QR kode til Sejerø Bryghus
Facebook side.



Stibjerg

Hvis der er nogle som har information om Stibjerg, så endelig send mig info. Så skal vi ligge det til historien om bjergene på Sejerø.

QR kode til Sejerø Bryghus
Facebook side.



Retur til liste

Sejerø bjerge

Dato: 15.06.2023

Sørbjerg

Ingen historie

QR kode til Sejerø Bryghus
Facebook side.



Retur til liste

Sejerø bjerge

Dato: 15.06.2023

Vossenbjerg

Ingen Historie

QR kode til Sejerø Bryghus
Facebook side.



Retur til liste

Sejerø bjerge

Dato: 15.06.2023

Fashøj

Ingen historie

QR kode til Sejerø Bryghus
Facebook side.



Sejerø bjerge

Dato: 15.06.2023

Mogensbjerg

Ingen historie

QR kode til Sejerø Bryghus
Facebook side.



Retur til liste

Sejerø bjerge

Dato: 15.06.2023

Rishøj

Ingen historie

QR kode til Sejerø Bryghus
Facebook side.



 [Retur til liste](#)

Haløvrbjerg

Haløvrbjerg er en bakke beliggende på øen Sejerø i Danmark. Selvom der ikke er mange specifikke historiske begivenheder forbundet med Haløvrbjerg, har det en betydelig naturskøn og kulturel betydning.

Haløvrbjerg er kendt for sin smukke natur og det omkringliggende landskab. Det er et populært rekreativt område, hvor folk kan nyde vandreture eller bare nyde den naturskønne udsigt over øen og havet.

I fortiden har Haløvrbjerg sandsynligvis været brugt af de lokale samfund til forskellige formål. Det kunne have været et sted, hvor dyr blev græsset, eller hvor man indsamlede naturressourcer som bær eller urter. Bakken kunne også have været brugt til rituelle eller kulturelle aktiviteter af betydning for de tidligere samfund.

Selvom der ikke er mange specifikke historiske begivenheder forbundet med Haløvrbjerg, har det stadig en særlig plads i øens kultur og naturskønne arv. Det tiltrækker besøgende på grund af sin rolle som et fredeligt og naturskønt område og giver mulighed for at forbinde med naturen og nyde øens skønhed.

Haløvrbjerg er et sted, hvor man kan opleve den unikke kombination af naturlig skønhed og ro, der er karakteristisk for Sejerø. Det er et symbol på øens forbindelse til naturen og et sted, der tilbyder muligheder for afslapning og rekreation i et smukt miljø.

QR kode til Sejerø Bryghus
Facebook side.



Retur til liste



Sejerø bjerge

Dato: 15.06.2023

Elmebjerg

Ingen historie

QR kode til Sejerø Bryghus
Facebook side.



Retur til liste

Sejerø bjerge

Dato: 15.06.2023

Pedersbjerg

Ingen historie

QR kode til Sejerø Bryghus
Facebook side.



Retur til liste



Sejerø bjerge

Dato: 15.06.2023

Nølkbjerg

Ingen Historie

QR kode til Sejerø Bryghus
Facebook side.



Retur til liste

Sejerø bjerge

Dato: 15.06.2023

Nellikbjerg

Ingen historie

QR kode til Sejerø Bryghus
Facebook side.



Retur til liste



Lundehøj

Lundehøj er en gravhøj beliggende på øen Sejerø i Danmark. Den er også kendt som "Lunde Høj" eller "Lundehøje". Højen er en del af et større gravkompleks, der dateres tilbage til bronzealderen (ca. 1700-500 f.Kr.) og er en af de mest bemærkelsesværdige arkæologiske fund på øen.

Lundehøj er en rund høj, der er omkring 4 meter høj og har en diameter på ca. 33 meter. Den er bygget af jord og sten, og inden i højen er der blevet fundet rester af en gravkammer.

Gravkammeret er typisk for bronzealderen og består af en stenkiste, hvor de døde blev placeret. Fundene fra Lundehøj inkluderer både bronzegenstande og keramik, der er karakteristisk for bronzealderens kultur og handelsforbindelser. Disse genstande giver et indblik i menneskets livsstil, tro og sociale strukturer på det tidspunkt.

Lundehøj og det omkringliggende gravkompleks vidner om, at der var en beboet og organiseret bosættelse på Sejerø i bronzealderen. Det er et vigtigt arkæologisk fund, der har bidraget til vores viden om øens tidlige historie og kulturelle udvikling.

Det er værd at bemærke, at Lundehøj er en fredet gravhøj, og det er vigtigt at respektere og bevare dette kulturarvssite for kommende generationer.

QR kode til Sejerø Bryghus
Facebook side.



Retur til liste



Sejerø bjerge

Dato: 15.06.2023

Parkebjerg

Ingen historie

QR kode til Sejerø Bryghus
Facebook side.



Retur til liste

Lundehøj

Lundehøj på Sejerø er en imponerende gravhøj, der stammer fra bronzealderen, ca. 1700-500 f.Kr. Den er en af de mest betydningsfulde arkæologiske fund på øen og har en fascinerende historie.

Lundehøj er en rund høj, der er omkring 4 meter høj og har en diameter på ca. 33 meter. Den er bygget af jord og sten og indeholder et gravkammer, hvor de døde blev begravet. Gravkammeret er typisk for bronzealderen og består af en stenkiste, hvor de afdøde blev placeret.

Gravene i Lundehøj har afsløret en række vigtige fund. Blandt disse fund er bronzegenstande, keramik og smykker, der giver os et indblik i bronzealderens kultur og samfund på Sejerø. Disse genstande vidner om handelsforbindelser og udveksling af varer i regionen på det tidspunkt.

Lundehøj har også en særlig forbindelse til fuglelivet på øen. Navnet "Lundehøj" refererer til lunderne, som er en særlig fugleart, der i tidligere tider yngede på klipperne nær højen.

Det er vigtigt at bemærke, at Lundehøj er en fredet gravhøj, og det er afgørende at respektere og bevare dette kulturarvssite. Det er et populært besøgssted for turister og folk med interesse for arkæologi og historie.

Lundehøj på Sejerø er et vindue til fortiden, der giver os indblik i bronzealderens samfund og livsstil på øen. Det er et vigtigt arkæologisk sted, der er blevet bevaret og beundret for sin historiske og kulturelle betydning.

QR kode til Sejerø Bryghus
Facebook side.



Sejerø bjerge

Dato: 15.06.2023

Fratshøj

Ingen historie

QR kode til Sejerø Bryghus
Facebook side.



Retur til liste

Kongstrup Møllebakke

Kongstrup Møllebakke på Sejerø er kendt for at være et arkæologisk fundsted med stor betydning. Området har afsløret spor af menneskelig aktivitet, der strækker sig tilbage til stenalderen og vikingetiden.

I 1949 begyndte arkæologiske udgravninger på Kongstrup Møllebakke, der afslørede spor af en boplads fra bondestenalderen, der dateres til omkring 3900 f.Kr. Det var et betydeligt fund, da det gav indsigt i tidlige menneskers liv og aktiviteter på øen for tusinder af år siden.

I løbet af udgravningen blev der fundet keramik, redskaber og andre artefakter, der kastede lys over de tidlige beboeres daglige liv og deres forbindelse til naturen og havet omkring dem. Det var tydeligt, at Kongstrup Møllebakke havde været et vigtigt sted for bosættelse og ressourceudnyttelse i fortiden.

I Vikingetiden var Sejerø en vigtig base for vikingerne, der brugte øen som udgangspunkt for deres handels- og plyndringstogter. Udgravninger på Kongstrup Møllebakke har afsløret rester af en vikingetidslandsby og spor af vikingernes aktiviteter.

Fundene omfatter smykker, våben, redskaber og rester af bygninger, der giver indblik i vikingernes daglige liv og deres forbindelse til det omkringliggende hav. Det er blevet foreslået, at Kongstrup Møllebakke muligvis har været en vigtig ankerplads eller havn for vikingernes skibe. Kongstrup Møllebakke er derfor en bemærkelsesværdig arkæologisk lokalitet, der fortæller historien om menneskelig tilstedeværelse på Sejerø gennem årtusinder. Fundene fra udgravningerne er blevet bevaret og udstillet på lokale museer for at bevare og dele øens rige kulturarv.

I dag kan gæster på Kongstrup Møllebakke udforske de arkæologiske spor, gå på opdagelse i historien og nyde den smukke natur. Stedet tilbyder et glimt af fortiden og giver os mulighed for at forstå, hvordan mennesker har levet og interageret med miljøet på øen gennem generationer.

Møllebakke er en bakke på Sejerø, som har været brugt til mølle i flere hundrede år. I midten af 1800-tallet blev der bygget en vindmølle på bakken, som var i drift indtil midten af 1900-tallet. Møllen var en såkaldt hollandsk mølle, hvor vingerne kan drejes, så de altid vender mod vinden. Møllen var vigtig for øens landbrug, da den blev brugt til at male korn til mel. Efter at møllen blev nedlagt, blev bakken brugt som affaldsplads i mange år. Men i 1970'erne blev bakken rensat og restaureret, og i dag er det et populært udflugtsmål for turister på Sejerø. Fra toppen af Møllebakke er der en fantastisk udsigt over øen og det omkringliggende hav. Bakken er også et populært sted for paraglidere og drageflyvere, da den høje beliggenhed giver gode vindforhold. Derudover er Møllebakke også et vigtigt levested for en række sjældne planter og dyr, som trives i det kuperede terræn.

Lyt til Møllebakke historie



QR kode til Sejerø Bryghus
Facebook side.

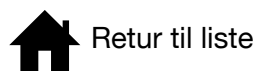


Retur til liste

Bukkebjerg

Ingen historie

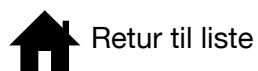
QR kode til Sejerø Bryghus
Facebook side.



Eptronen

Ingen historie

QR kode til Sejerø Bryghus
Facebook side.



Skelbjerg

Skelbjerg er en markant geologisk dannelse på øen Sejerø i Danmark. Selvom der ikke er mange historiske beretninger om Skelbjerg specifikt, er dets oprindelse og geologiske betydning værd at udforske.

Skelbjerg er en klippeformation, der består af lodrette klippesøjler og klippeblokke, der strækker sig langs kysten af Sejerø. Disse klippeformationer er dannet af basalt, en type vulkansk sten, der stammer fra vulkansk aktivitet for millioner af år siden.

Den geologiske historie bag Skelbjerg er forbundet med vulkansk aktivitet i området i løbet af Tertiær-perioden for omkring 65-2,6 millioner år siden. Vulkaniske udbrud førte til dannelsen af basaltlavastrømme, der afkølede og størkede og dannede basaltklipperne, som vi ser i dag.

Skelbjerg er blevet et populært sted for geologer, naturinteresserede og besøgende generelt på grund af dets unikke udseende og geologiske betydning. Det er et eksempel på en geologisk dannelse dannet af vulkansk aktivitet og viser den dramatiske forvandling, som jordens overflade kan gennemgå over millioner af år.

Mens der ikke er mange historiske fortællinger eller begivenheder specifikt forbundet med Skelbjerg, kan dets imponerende syn og betydning som et geologisk fænomen stadig vække nysgerrighed og fascination hos besøgende og lokale på Sejerø.

QR kode til Sejerø Bryghus
Facebook side.



Retur til liste



Nagelsbjerg

Nagelsbjerg er en markant bakke beliggende på øen Sejerø i Danmark. Mens der ikke er mange historiske beretninger om Nagelsbjerg specifikt, har det en særlig geologisk og kulturel betydning.

Nagelsbjerg er en kalkstensbakke, der er dannet af aflejringer fra havet for millioner af år siden. Kalkstensaflejringerne indeholder fossiler og giver indblik i fortidens marine liv. Bakken er kendt for sine stejle klippeformationer og den spektakulære udsigt, den tilbyder over det omkringliggende landskab og havet.

Selvom den præcise historie om Nagelsbjerg ikke er velkendt, har kalkstensområder som dette ofte haft en betydelig kulturel betydning for tidligere samfund. Kalksten blev brugt til byggeri og blev også anvendt i produktionen af kalk til mørtel og gødning. Derudover blev kalkstensklipperne ofte brugt som gravsteder og steder for rituelle og ceremonielle aktiviteter.

I dag er Nagelsbjerg et populært udflugtsmål for både lokale beboere og besøgende på Sejerø. Det er et naturskønt område, der tiltrækker vandrere, naturinteresserede og dem, der ønsker at nyde den storslåede udsigt fra toppen af bakken.

QR kode til Sejerø Bryghus
Facebook side.



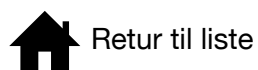
Retur til liste



Brobjerg

Inden historie

QR kode til Sejerø Bryghus
Facebook side.



Kongshøj

Kongshøj, også kendt som Kongshøjene, er en imponerende gravhøj beliggende på øen Sejerø i Danmark. Denne høj har en rig historie og er en vigtig del af øens kulturarv.

Kongshøj er en stor gravhøj, der dateres tilbage til bondestenalderen, ca. 3500-2800 f.Kr. Det er en af de største og mest velbevarede gravhøje i Danmark. Højen blev bygget af sten og jord og har en diameter på omkring 45 meter og en højde på omkring 7 meter. Den er blevet brugt som en gravplads, hvor flere mennesker er blevet begravet gennem årene.

Navnet "Kongshøj" antyder, at der har været en tradition om at tilskrive højen en kongelig tilknytning eller betydning. Det er dog vigtigt at bemærke, at der ikke er nogen direkte dokumentation for, at en konge er blevet begravet der, og navnet kan være mere legendarisk end historisk.

I løbet af tiden er Kongshøj blevet genstand for arkæologiske undersøgelser for at afdække dens indhold og historie. Disse udgravninger har afsløret, at højen blev brugt som en gravplads for mennesker fra bondestenalderen, hvor begravelsesritualer og ceremonier spillede en vigtig rolle i samfundet.

Kongshøj er i dag et populært sted for besøgende og historieinteresserede, der ønsker at opleve en del af Danmarks fortid og beundre den imponerende arkitektur og betydning af gravhøjen. Det er også et vigtigt kultursted på Sejerø og er blevet bevaret og beskyttet som en del af øens historiske arv.

QR kode til Sejerø Bryghus
Facebook side.



Retur til liste

Nordre Klint

Nordre Klint er en klippekyst beliggende på øen Sejerø i Danmark. Mens der ikke er mange specifikke historiske begivenheder forbundet med Nordre Klint, har det en betydelig geologisk og naturskøn betydning.

Nordre Klint er dannet af sedimentære lag af kalksten og ler, der stammer fra millioner af års aflejringer og geologiske processer. Klippekylen er kendt for sine imponerende lodrette klippeformationer og det dramatiske landskab, der tilbyder en fantastisk udsigt over havet og den omkringliggende natur.

Gennem tiderne har kystområder som Nordre Klint spillet en vigtig rolle for lokalsamfundene. Kalkstenen blev brugt til byggeri og landbrugsmæssige formål, og klippeformationerne har været brugt som gravsteder og vigtige kulturelle steder.

I dag er Nordre Klint et populært udflugtsmål for både lokale og besøgende på Sejerø. Det tiltrækker naturelskere, vandrere og folk, der ønsker at opleve den naturlige skønhed og fascinationen ved de dramatiske klippeformationer.

Selvom der ikke er mange specifikke historiske begivenheder forbundet med Nordre Klint, er det stadig et vigtigt element i øens kultur og naturarv. Klippekylen repræsenterer både den geologiske historie og skønheden i den naturlige verden, der har tiltrukket mennesker gennem århundrederne.

QR kode til Sejerø Bryghus
Facebook side.



Indehoved

Indehoved er en landtange på øen Sejerø i Danmark, der strækker sig ud i Kattegat. Selvom der ikke er mange specifikke historiske begivenheder forbundet med Indehoved, har det en betydelig naturskøn og kulturel betydning.

Indehoved er kendt for sine smukke strande, klitter og det omkringliggende naturlandskab. Det er et populært rekreativt område, hvor besøgende kan nyde sol, sand og hav. Området tiltrækker også naturelskere, fuglekiggere og dem, der ønsker at udforske den kystnære natur og dyreliv.

I tidligere tider var Indehoved sandsynligvis et vigtigt område for lokale fiskere og sømænd. De kunne have brugt landtangen som et sted at fortøje deres både, hvile og reparere udstyr. Havet omkring Indehoved kan også have været en kilde til fiskeri og fødevarer til de lokale samfund.

Selvom der ikke er mange specifikke historiske begivenheder forbundet med Indehoved, har det en særlig plads i øens kultur og tiltrækker besøgende på grund af sin naturskønhed og rekreative muligheder.

Det er et sted, hvor man kan opleve den unikke kombination af hav, sand og kystnatur, der er karakteristisk for øen Sejerø.

QR kode til Sejerø Bryghus
Facebook side.



Retur til liste



Søndre Klint

Søndre Klint er en klippekyst beliggende på øen Sejerø i Danmark. Selvom der ikke er mange specifikke historiske begivenheder forbundet med Søndre Klint, har det en betydelig geologisk og naturskøn betydning.

Søndre Klint er dannet af sedimentære lag af kalksten og ler, der er blevet aflejret gennem millioner af år. Klippekystrer er kendt for sine imponerende klippeformationer og den dramatiske natur, der tilbyder en fantastisk udsigt over havet og det omkringliggende landskab.

Gennem tiderne har kystområder som Søndre Klint spillet en vigtig rolle for lokalsamfundene. Kalkstenen blev brugt til byggeri og landbrugsmæssige formål, og klippeformationerne har været brugt som gravsteder og vigtige kulturelle steder.

I dag er Søndre Klint et populært udflugtsmål for både lokale og besøgende på Sejerø. Det tiltrækker naturelskere, vandrere og folk, der ønsker at opleve den naturlige skønhed og fascinationen ved de dramatiske klippeformationer.

Selvom der ikke er mange specifikke historiske begivenheder forbundet med Søndre Klint, er det stadig et vigtigt element i øens kultur og naturarv.

Klippekysten repræsenterer både den geologiske historie og skønheden i den naturlige verden, der har tiltrukket mennesker gennem århundrederne.

QR kode til Sejerø Bryghus
Facebook side.



Sejerø bjerge

Dato: 15.06.2023

Tadebjerg

Ingen historie

QR kode til Sejerø Bryghus
Facebook side.



Retur til liste

Bisebjerg

Bisebjerg er en bakke beliggende på øen Sejerø i Danmark. Selvom der ikke er mange specifikke historiske begivenheder forbundet med Bisebjerg, har det en betydelig naturskøn og kulturel betydning.

Bisebjerg er kendt for sin imponerende udsigt over det omkringliggende landskab og havet. Fra toppen af bakken kan man nyde panoramaudsigten og opleve øens skønhed. Bakken er omgivet af frodige marker og natur, der giver en særlig atmosfære og fredfuld oplevelse.

Mens der ikke er mange specifikke historiske fortællinger om Bisebjerg, har landskabet og naturen omkring bakken sandsynligvis været en vigtig ressource for de lokale samfund.

Markerne kunne have været brugt til landbrug, og området omkring bakken kunne have været anvendt til græsning af husdyr eller indsamling af naturressourcer.

QR kode til Sejerø Bryghus
Facebook side.



Retur til liste



Langebjerg

Langebjerg er en markant bakke beliggende på øen Sejerø i Danmark. Det har en historie, der går tilbage til oldtiden og har været af betydelig betydning for både befolkningen og kulturen på øen.

Langebjerg er en kalkstensbakke dannet af sedimentære aflejringer fra havet for millioner af år siden. Den har en imponerende højde og er et markant træk i øens landskab. Navnet "Langebjerg" henviser til dets karakteristiske længde og stigning.

I oldtiden var Langebjerg et vigtigt sted for befolkningen på Sejerø. Det blev brugt som et sted for rituelle og kulturelle aktiviteter, og der er fundet spor af oldtidsgrave og offersteder i området omkring bakken. Det antyder, at Langebjerg havde en religiøs og ceremoniel betydning for de tidlige samfund.

Desuden har bakken også haft en strategisk betydning som en naturlig udkigspost, der tilbød en god udsigt over det omkringliggende landskab og havet. Dette gjorde det muligt for folk at overvåge fjender eller skibe, der nærmede sig øen.

QR kode til Sejerø Bryghus
Facebook side.



Retur til liste

Grønnebjerg

Grønnebjerg er en bakke beliggende på øen Sejerø i Danmark. Selvom der ikke er mange specifikke historiske begivenheder forbundet med Grønnebjerg, har det en betydelig naturskøn og kulturel betydning.

Grønnebjerg er kendt for sin smukke natur og den grønne vegetation, der dækker bakken. Det er et populært rekreativt område, hvor folk kan nyde en gåtur eller picnic og nyde den naturskønne udsigt over det omkringliggende landskab.

I fortiden har Grønnebjerg sandsynligvis været brugt af de lokale samfund til forskellige formål. Det kunne have været et sted, hvor dyr blev græsset, eller hvor man indsamlede naturressourcer som bær eller urter. Bakken kunne også have været brugt til ritualer eller kulturelle aktiviteter af betydning for de tidligere samfund.

Selvom der ikke er mange specifikke historiske begivenheder forbundet med Grønnebjerg, har det stadig en særlig plads i øens kultur og naturskønne arv. Det tiltrækker besøgende på grund af sin rolle som et fredeligt og naturskønt område og giver mulighed for at forbinde med naturen og nyde øens skønhed.

QR kode til Sejerø Bryghus
Facebook side.



Retur til liste

Tyvsbjerg

Tyvsbjerg er en bakke på øen Sejerø i Danmark, som har en interessant historie og er et populært udflugtsmål på øen.

Bakken har sit navn fra en historie om en tyv, der gemte sig på bakken efter at have begået et tyveri på øen. Ifølge historien blev tyven fanget af øens beboere, og han blev straffet ved at blive bundet til et træ på bakken og efterladt til at dø.

Tyvsbjerg er også kendt for sin rige flora og fauna. Bakken er dækket af skov og enebærkrat, og der er mange forskellige planter og dyr, der lever på og omkring bakken.

I dag er Tyvsbjerg et populært udflugtsmål for turister, og der er en sti, der fører op til toppen af bakken. Fra toppen af bakken kan man nyde den fantastiske udsigt over øen og de omkringliggende farvande, og man kan også opleve den smukke natur og det rige dyreliv.

Tyvsbjerg er en vigtig del af Sejerøs historie og natur, og den er med til at fortælle historien om øens fortid og dens unikke natur og kultur.

QR kode til Sejerø Bryghus
Facebook side.



Retur til liste



Tynemonnehøj

Tynemonnehøj, også kendt som Tine Monne Høj, er en gravhøj beliggende på øen Sejerø i Danmark. Desværre har jeg ikke adgang til specifikke oplysninger om Tynemonnehøj's historie og betydning på grund af begrænsningerne i min videnbase, der blev opdateret sidst i september 2021.

Gravhøje er arkeologiske strukturer, der blev opført i oldtiden som gravsteder for afdøde personer. De er ofte marker for tidligere begravelsespladser og kan have stor historisk og kulturel betydning.

For at få mere information om Tynemonnehøj's historie og betydning, anbefaler jeg at kontakte lokale historiske selskaber, arkæologiske myndigheder, turistkontorer eller øens lokale beboere. De vil sandsynligvis være bedre informerede om den specifikke historie, arkæologiske fund og betydningen af Tynemonnehøj på Sejerø. De kan give dig oplysninger om dets oprindelse, mulige ritualer eller kulturelle traditioner, der kan være forbundet med gravhøjen.

QR kode til Sejerø Bryghus
Facebook side.



Retur til liste



Kirkebakken

Kirkebakken er en bakke på øen Sejerø i Danmark, som har en vigtig historisk betydning. Bakken ligger i nærheden af Sejerø Kirke, som er en middelalderkirke fra ca. 1200-tallet.

Sejerø Kirke har to klokker, der hænger i tårnet. Den største klokke vejer omkring 400 kg og er fra 1844, mens den mindste klokke vejer omkring 100 kg og er fra 1915.

Klokkerne blev oprindeligt brugt til at kalde folk til gudstjeneste og til at ringe i forbindelse med vigtige begivenheder på øen, som f.eks. brandalarmer eller indkaldelse af beboere til møder. Klokketårnet blev renoveret i 2012, og klokkerne blev taget ned og genophængt på en ny måde for at forbedre deres klang og holdbarhed.

Kirkebakken var i middelalderen et vigtigt samlingspunkt for øens beboere. Her blev der holdt markeder og fester, og kirken var også et vigtigt sted for religiøse ceremonier og højtider.

I dag er Kirkebakken stadig et vigtigt udflugtsmål på øen Sejerø, og der er en sti, der fører op til bakken. Fra toppen af bakken kan man nyde den fantastiske udsigt over øen og de omkringliggende farvande.

Sejerø Kirke er også et besøg værd. Kirken er kendt for sine smukke kalkmalerier, der stammer fra 1400- og 1500-tallet, og som er nogle af de bedst bevarede i Danmark. Kirken har også en interessant historie, og man kan lære mere om dens betydning for øens beboere gennem tiden.

Kirkebakken og Sejerø Kirke er vigtige kulturhistoriske seværdigheder på øen Sejerø, og de er begge med til at fortælle historien om øens rige fortid.

QR kode til Sejerø Bryghus
Facebook side.



SEJERØ BRYGHUS
PREMIUM QUALITY ANNO 2023

Fribrøndsvej 7 - 4592 Sejerø



Retur til liste

Borrebjerg

Skan QR koden og få historien om Bakkefolket på Borrebjerg...

De magiske væsener..



Borrebjerg



Borrebjerg er en høj på øen Sejerø i Kattegat, der ligger cirka 2 km sydvest for øens hovedby, Sejerby. Højen er en af de mest markante geologiske formationer på øen og har en spændende historie og betydning for øens kulturarv.

Borrebjerg er en såkaldt dødislandskabshøj, som er dannet af ismasser under den sidste istid for cirka 12.000 år siden. Højen er cirka 44 meter høj og er den højeste punkt på Sejerø. På toppen af højen er der en rasteplads og en udsigtsplatform, hvorfra man kan nyde en panoramaudsigt over øen og havet.

Højen har også en spændende historie og betydning for øens kultur og historie. I jernalderen var højen et vigtigt sted for rituelle ofringer og ceremonier, og der er fundet spor af offersteder og gravpladser i området omkring højen.

Senere i middelalderen blev højen brugt som et sted for kult og tilbedelse af lokale helgener, og der blev bygget en kapel på toppen af højen. Kapellet blev senere revet ned i det 16. århundrede, og højen blev brugt som et signal- og udsigtspunkt for øens beboere.

I dag er Borrebjerg stadig en vigtig del af øens kultur og historie og er et populært sted for vandreture og naturudflugter. Højen er også et vigtigt symbol på øens unikke geologiske og kulturelle arv og er blevet fredet for at sikre dens bevarelse og beskyttelse for eftertiden.

QR kode til Sejerø Bryghus
Facebook side.



SEJERØ BRYGHUS
PREMIUM QUALITY ANNO 2023

Fribrøndsvej 7 - 4592 Sejerø



Retur til liste

Lammehuk

Lammehuk er en kyststrækning på øen Sejerø, der ligger på øens sydøstlige spids ud mod Kattegat. Strækningen er cirka 2,5 km lang og er en af de mest markante naturområder på øen, med en spændende historie og betydning for øens natur og kultur.

Navnet "Lammehuk" stammer fra en tid, hvor der var en stor bestand af vilde får på øen, som ofte græssede på de frodige enge og bakker i området. Strækningen har også været et vigtigt sted for fiskeri og jagt i århundreder, og der er stadig spor af gamle fiskerlejer og stendiger langs kysten. Lammehuk er også et vigtigt naturområde og en del af Sejerøs rige og varierede fauna og flora. Området er hjemsted for en lang række planter og dyr, herunder sjældne arter som orkidéen Rød Knopurt og den truede Markfirben.

I dag er Lammehuk et populært sted for vandreture og naturoplevelser, og området er blevet fredet for at sikre bevarelsen af dens unikke natur og kultur. Lammehuk er også et vigtigt symbol på Sejerøs enestående og sårbare natur og kultur, og det er vigtigt at beskytte og bevare området for eftertiden.

QR kode til Sejerø Bryghus
Facebook side.



Retur til liste



Krogagersbakke

Krogagersbakke er en høj på øen Sejerø i Kattegat, der ligger cirka 1 km sydøst for øens hovedby, Sejerby. Højen er en af de mest markante geologiske formationer på øen og har en spændende historie og betydning for øens kulturarv.

Krogagersbakke er en såkaldt dødislandskabshøj, som er dannet af ismasser under den sidste istid for cirka 12.000 år siden. Højen er cirka 39 meter høj og er den næsthøjeste punkt på Sejerø efter Borrebjerg.

I middelalderen blev Krogagersbakke brugt som et sted for kult og tilbedelse af lokale helgener, og der blev bygget et kapel på toppen af højen. Kapellet var dedikeret til Sankt Laurentius og var et vigtigt pilgrimsål i middelalderen, hvor folk valfartede til højen for at bede og søge helbredelse.

Senere blev kapellet brugt som et signal- og udsigtspunkt for øens beboere, og der blev opført en række stenfyrr på højen i det 19. århundrede for at lede skibsfarten sikkert forbi øen.

I dag er Krogagersbakke stadig en vigtig del af øens kultur og historie og er et populært sted for vandreture og naturudflugter. Højen er også et vigtigt symbol på øens unikke geologiske og kulturelle arv og er blevet fredet for at sikre dens bevarelse og beskyttelse for eftertiden.

QR kode til Sejerø Bryghus
Facebook side.



Retur til liste

Gaasehøj

Gaasehøj er en høj på øen Sejerø i Kattegat, der ligger cirka 2 km sydvest for øens hovedby, Sejerby. Højen er en af de mest markante geologiske formationer på øen og har en spændende historie og betydning for øens kulturarv.

Gaasehøj er en såkaldt dødislandskabshøj, som er dannet af ismasser under den sidste istid for cirka 12.000 år siden. Højen er cirka 46 meter høj og er den højeste punkt på Sejerø. I middelalderen blev Gaasehøj brugt som et sted for kult og tilbedelse af lokale helgener, og der blev bygget et kapel på toppen af højen. Kapellet var dedikeret til **Sankt Laurentius** og var et vigtigt pilgrimsmål i middelalderen, hvor folk valfartede til højen for at bede og søge helbredelse. Senere blev kapellet brugt som et signal- og udsigtspunkt for øens beboere, og der blev opført en række stenfyrr på højen i det 19. århundrede for at lede skibsfarten sikkert forbi øen.

I dag er Gaasehøj stadig en vigtig del af øens kultur og historie og er et populært sted for vandreture og naturudflugter. Højen er også et vigtigt symbol på øens unikke geologiske og kulturelle arv og er blevet fredet for at sikre dens bevarelse og beskyttelse for eftertiden.

Sankt Laurentius var en kristen helgen, der levede i det 3. århundrede efter Kristus. Han var en diakon i den tidlige kristne kirke og tjente som rådgiver og hjælper for pave Sixtus II i Rom. Ifølge traditionen blev Sankt Laurentius anklaget for at have samlet kirkeskatte til sig selv og blev derfor arresteret og anklaget for forræderi af kejser Valerian. Han blev tortureret og bedt om at afsløre skjulestederne for de kristne kirkeskatte, men han nægtede at afsløre noget og blev derfor brændt levende på en rist.

Sankt Laurentius er kendt som en af de mest populære helgener i kristendommen, og han anses for at være en beskytter for både kirkeskatte og stedfortrædere. Hans dødsdag, den 10. august, er en vigtig festdag i den kristne kalender, og han æres stadig af kirker og religiøse grupper over hele verden.

QR kode til Sejerø Bryghus
Facebook side.



SEJERØ BRYGHUS
PREMIUM QUALITY ANNO 2023

Fribrøndsvej 7 - 4592 Sejerø



Retur til liste

Brandebjerg

Brandebjerg er en høj beliggende på den lille ø Sejerø i Danmark. Højen er omkring 45 meter høj og er den højeste naturlige punkt på øen. Den har en interessant historie og betydning for øen og dens beboere.

I middelalderen var Brandebjerg et vigtigt sted for øens forsvar. Øen var udsat for angreb fra både pirater og fjendtlige naboer, og Brandebjerg blev brugt som en strategisk udsigtspost til at holde øje med fjenden. Der var også en lille fæstning på højen, hvor øens forsvarstropper kunne samles og forsvare sig mod angreb.

Senere blev højen brugt som et sted for kommunikation, da man fra toppen kunne sende signaler til andre steder langs kysten. Der var også en sønegård på højen, hvor en præst boede og holdt gudstjenester for øens beboere.

QR kode til Sejerø Bryghus
Facebook side.



Retur til liste



Bybjerg

Bybjerg er en høj beliggende på Sejerø, en lille ø i Danmark. Højen er omkring 30 meter høj og er en af de højeste naturlige punkter på øen. Den har en lang historie og betydning for øen og dens beboere.

Bybjerg er en gravhøj, der dateres tilbage til bronzealderen. Højen blev bygget som en gravplads til en vigtig person eller en gruppe af personer, og den var sandsynligvis et vigtigt symbol på magt og prestige for de mennesker, der byggede den. I middelalderen blev højen brugt som et sted for kommunikation, da man fra toppen kunne sende signaler til andre steder langs kysten.

Senere blev Bybjerg brugt som et sted for religiøs tilbedelse. Der var et kapel på toppen af højen dedikeret til **Sankt Birgitta**, en svensk helgen. Kapellet blev ødelagt under Reformationen i 1536, men højen forblev et vigtigt pilgrimsmål for kristne, der ønskede at bede og søge helbredelse. I dag er Bybjerg stadig et vigtigt sted på Sejerø, og det er et populært sted at besøge for turister og lokale. Fra toppen af højen kan man nyde en fantastisk udsigt over øen og det omkringliggende hav, og man kan også se resterne af det gamle kapel.

Bybjerg er en vigtig del af Sejerøs kultur og historie og er et symbol på øens rige fortid og kulturelle arv.

Sankt Birgitta (1303-1373) var en svensk helgen og mystiker, der grundlagde den religiøse orden Ordo Sanctissimi Salvatoris, også kendt som Birgittinerordenen. Hun blev født i Finsta i Uppland i Sverige og voksede op i en velhavende familie. I en alder af 13 blev hun gift med Ulf Gudmarsson, som var en af de mægtigste mænd i Sverige på den tid, og sammen fik de otte børn.

Birgitta var kendt for sine religiøse visioner, og hun mente, at hun havde modtaget åbenbaringer fra Gud. Hun grundlagde derfor Birgittinerordenen, som var en orden for både mænd og kvinder, der havde til formål at arbejde for kirkens reform og frelse af sjæle. Ordenen blev godkendt af pave Urban 5. i 1370.

Birgittas religiøse visioner og skrifter blev meget populære i Europa i middelalderen, og hun blev kendt for sin fromhed og kærlighed til Gud. Hun blev kanoniseret af pave Bonifacius 9. i 1391, og hendes festdag er den 23. juli.

På Sejerø, en lille ø i Danmark, var der et kapel dedikeret til Sankt Birgitta på toppen af Bybjerg, en gravhøj fra bronzealderen. Kapellet blev ødelagt under Reformationen i 1536, men højen forblev et vigtigt pilgrimsmål for kristne, der ønskede at bede og søge helbredelse.

QR kode til Sejerø Bryghus
Facebook side.



Retur til liste

Aasen

Aasen er en lille bakke beliggende på den danske ø Sejerø i Kattegat. Bakken har en særlig historisk betydning, da den rummer en af de største bronzealdergrave på øen.

Graven på Aasen er kendt som Aasen Gravhøj, og den er over 35 meter i diameter og næsten 6 meter høj. Gravhøjen er omkranset af en lav stenkrans, og den er opført af store stenblokke, som er placeret oven på hinanden i en spiralformet konstruktion. Inde i højen er der et kammer, som var det sted, hvor de døde blev begravet.

Aasen Gravhøj menes at være opført i perioden 1800-500 f.Kr. og var en vigtig del af bronzealderens begravelsesritualer på Sejerø. Gravhøjen har også haft en symbolsk og rituel betydning for de lokale samfund, og den har været et vigtigt sted for offergaver og andre ceremonier.

QR kode til Sejerø Bryghus
Facebook side.



Retur til liste



Tynebjerg

Tynebjerg er en bakke på øen Sejerø i Kattegat. Bakken har en historisk betydning, da den rummer en af de største bronzealdergrave på øen.

Graven på Tynebjerg er kendt som Tynebjerg Gravhøj, og den er omkring 40 meter i diameter og omkring 7 meter høj. Gravhøjen er opført af store stenblokke, som er placeret oven på hinanden i en spiralformet konstruktion. Inde i højen er der et kammer, som var det sted, hvor de døde blev begravet.

Tynebjerg Gravhøj menes at være opført i perioden 1800-500 f.Kr. og var en vigtig del af bronzealderens begravelsesritualer på Sejerø. Gravhøjen har også haft en symbolsk og rituel betydning for de lokale samfund, og den har været et vigtigt sted for offergaver og andre ceremonier.

QR kode til Sejerø Bryghus
Facebook side.



Retur til liste



Studshøj

Studshøj er en gravhøj på øen Sejerø i Kattegat. Den er beliggende i det nordvestlige hjørne af øen, tæt på kysten og havnen.

Gravhøjen er omkring 30 meter i diameter og 5 meter høj, og den er opført af store stenblokke, som er placeret oven på hinanden. Inde i højen er der et kammer, hvor de døde blev begravet. Kammeret er imidlertid blevet ødelagt, og i dag er der kun højen tilbage.

Studshøj menes at være opført i perioden 1800-500 f.Kr. i bronzealderen. Gravhøjen har haft en symbolsk og rituel betydning for de lokale samfund på Sejerø, og den har været et vigtigt sted for begravelsesritualer og offergaver.

I 1930'erne blev Studshøj udgravet af arkæologer, og der blev fundet en række grave og gravevarer fra bronzealderen. Fundene omfattede blandt andet smykker, våben og keramik.

QR kode til Sejerø Bryghus
Facebook side.



Retur til liste

Marebjerg

Marebjerg er en gravhøj på øen Sejerø i Kattegat. Den er beliggende i det nordøstlige hjørne af øen, tæt på stranden.

Gravhøjen er omkring 30 meter i diameter og 4 meter høj, og den er opført af store stenblokke og jord. Inde i højen er der et kammer, hvor de døde blev begravet. Kammeret er imidlertid blevet ødelagt, og i dag er der kun højen tilbage.

Marebjerg menes at være opført i perioden 1800-500 f.Kr. i bronzealderen. Gravhøjen har haft en symbolsk og rituel betydning for de lokale samfund på Sejerø, og den har været et vigtigt sted for begravelsesritualer og offergaver.

I 1930'erne blev Marebjerg udgravet af arkæologer, og der blev fundet en række grave og gravevarer fra bronzealderen. Fundene omfattede blandt andet smykker, våben og keramik.

QR kode til Sejerø Bryghus
Facebook side.



Retur til liste

Lydebjerg

Lydebjerg er en stor gravhøj på øen Sejerø i Kattegat. Den er beliggende i det sydvestlige hjørne af øen, tæt på kysten.

Gravhøjen er omkring 35 meter i diameter og 5 meter høj, og den er opført af jord og stenblokke. Inde i højen er der et kammer, hvor de døde blev begravet. Kammeret er imidlertid blevet ødelagt, og i dag er der kun højen tilbage.

Lydebjerg menes at være opført i perioden 1800-500 f.Kr. i bronzealderen. Gravhøjen har haft en symbolsk og rituel betydning for de lokale samfund på Sejerø, og den har været et vigtigt sted for begravelsesritualer og offergaver.

I 1900-tallet blev Lydebjerg udgravet af arkæologer, og der blev fundet en række grave og gravevarer fra bronzealderen. Fundene omfattede blandt andet smykker, våben og keramik.

QR kode til Sejerø Bryghus
Facebook side.



Retur til liste

Bidebjerg

Bidebjerg er en lille bakke på øen Sejerø i Kattegat. Bakken er beliggende i det sydvestlige hjørne af øen, tæt på kysten og Lydebjerg.

Navnet "Bidebjerg" kommer ifølge lokal tradition af, at bakken i gammel tid var et samlingssted for sultne og trætte rejsende, der kunne tage et hvil og spise en bid mad.

Bidebjerg har også haft en symbolsk og rituel betydning for de lokale samfund på Sejerø. Bakken menes at have været et vigtigt offersted, hvor man ofrede til guderne og bad om lykke og velstand.

QR kode til Sejerø Bryghus
Facebook side.



Retur til liste

Kongsbjerg

Kongsbjerg på Sejerø har en lang og interessant historie. Øen Sejerø har været beboet i mere end 5000 år, og området omkring Kongsbjerg har været et vigtigt center for ceremonielle aktiviteter og begravelsesritualer i flere tusinde år.

I bronzealderen, for omkring 4000 år siden, blev der opført store gravhøje omkring Kongsbjerg. Disse gravhøje var typisk rejsningsgrave, hvor de døde blev begravet i en lodret position i en stensat gravkammer, og derefter blev gravhøjen rejst ovenpå. Nogle af disse gravhøje er stadig synlige på Kongsbjerg i dag.

I vikingetiden, omkring 1000 år siden, blev der opført et forsvarsanlæg på toppen af Kongsbjerg. Dette forsvarsanlæg bestod af en voldgrav og en palisade af træ, og det var med til at beskytte øen mod angreb fra søsiden.

I middelalderen blev Kongsbjerg brugt som et vigtigt pejlemærke for søfarende. På toppen af bjerget blev der opført et fyrtårn, som kunne ses på lang afstand fra havet. Fyrtårnet blev senere erstattet af et mindre bål, som stadig blev brugt som pejlemærke indtil det 19. århundrede.

I dag er Kongsbjerg en populær turistattraktion på Sejerø, og der er flere stier, der fører op til toppen af bjerget. På toppen af Kongsbjerg kan man stadig se resterne af det gamle forsvarsanlæg og nyde den fantastiske udsigt over øen og havet.

Knoldebjerg på Sejerø er en bakke, der ligger midt på øen og er en vigtig del af øens historie og kultur. Bakken er omkring 45 meter høj og er det højeste punkt på Sejerø.

Knoldebjerg er en såkaldt "kultbjerghøj", hvilket betyder, at den i oldtiden var et vigtigt religiøst sted for de mennesker, der boede på øen. Det menes, at den blev brugt som et offersted eller helligdom, hvor mennesker kom for at tilbede guderne og foretage ofringer.

På toppen af bakken er der stadig synlige spor af stenkonstruktioner, der muligvis har været en del af en helligdom eller offerplads. Der er også fundet en række gamle mønter og smykker i området omkring Knoldebjerg, som vidner om områdets betydning i oldtiden.

Senere i historien blev Knoldebjerg også brugt som et observationssted for at holde øje med fjender og farer, der kunne true øen. Under 2. Verdenskrig blev bakken også brugt som et vagtpost for at holde øje med tyske flyvemaskiner, der fløj over området.

QR kode til Sejerø Bryghus
Facebook side.



Retur til liste

Sejerø bjerge

Dato: 15.06.2023

Ogsaa Lavsletten mellem Bakkerne rummer enkelte mærkelige Navne,
saa-ledes Gnibe Mose,
Stakkesti Mose,
Reves Mose,
Frølk Mose
Ydder Tykke.

Omtrent en Snes af Bakketoppene naar en Højde paa 20 m eller derover. De højeste er Bybjerg og Eskebjerg (hver 26), Knoldebjerg og Grønnebjerg (hver 27), Skagelsbjerg (29) og Kongshøj (30 m).

QR kode til Sejerø Bryghus
Facebook side.



Retur til liste